



**REGIONE
PUGLIA**

Dipartimento Agricoltura, Sviluppo Rurale ed
Ambientale

Sezione Attuazione dei Programmi Comunitari per
l'Agricoltura

ATTO DIRIGENZIALE

Codifica adempimenti L.R. 15/08 (trasparenza)	
Ufficio istruttore	Sezione Attuazione dei Programmi Comunitari per l'Agricoltura
Tipo materia	Fondo
Materia	PSR 2014 - 2022
Sotto Materia	
Riservato	NO
Pubblicazione integrale	SI
Obblighi D.Lgs 33/2013	Ricorrono gli obblighi di cui agli articoli 26, comma 2 e 27
Tipologia	Concessione
Adempimenti di inventariazione	NO

N. 00914 del 14/11/2023 del Registro delle Determinazioni della AOO 030

Codice CIFRA (Identificativo Proposta): 030/DIR/2023/00933

OGGETTO: PSR 2014/2022 della Puglia – Misura 4 “Investimenti in immobilizzazioni materiali” – Sottomisura 4.4 “Sostegno per investimenti non produttivi connessi all’adempimento degli obiettivi agro-climatico-ambientali” – Operazione B – Decimo provvedimento di concessione del sostegno in favore di n.7 ditte collocate nella graduatoria di cui alla DAdG 108/2019, pubblicata nel BURP 46/2019.



**REGIONE
PUGLIA**

Dipartimento Agricoltura, Sviluppo Rurale ed
Ambientale

Sezione Attuazione dei Programmi Comunitari per
l'Agricoltura

Il giorno 14/11/2023, in Bari,

IL DIRIGENTE DELLA STRUTTURA PROPONENTE

VISTI gli articoli 4 e 5 della Legge Regionale (L.R.) n.7 del 04/02/1997, pubblicata nel Bollettino Ufficiale della Regione Puglia (BURP) n.19 del 07/02/1997.

VISTA la Deliberazione della Giunta Regionale (DGR) n.3261 del 28/07/1998, in attuazione della L.R. n.7/1997 e del Decreto legislativo (D.lgs.) n.29 del 03/02/1993 e successive modifiche e/o integrazioni (ss.mm.ii.), che detta le direttive per la separazione delle attività di direzione politica da quelle di gestione amministrativa.

VISTI gli articoli 4 e 16 del D.lgs. 165/2001 e ss.mm.ii. .

VISTA la L.R. n.15 del 20/06/2008 "Principi e linee guida in materia di trasparenza dell'attività amministrativa nella Regione Puglia", pubblicata nel BURP n.102 del 27/06/2008.

VISTO il regolamento regionale del 29/09/2009, n.20 "Regolamento attuativo della Legge Regionale n.15 del 20 giugno 2008 "Principi e linee guida in materia di trasparenza dell'attività amministrativa nella Regione Puglia", pubblicato nel BURP n.153 del 02/10/2009.

VISTO l'articolo 32 della Legge n.69 del 18/06/2009 che prevede l'obbligo di sostituire la pubblicazione tradizionale all'albo ufficiale con la pubblicazione di documenti digitali sui siti informatici.

VISTO l'articolo 18 del D.lgs. 196/2003 "Codice in materia di protezione dei dati personali" in merito ai Principi applicabili ai trattamenti effettuati dai soggetti pubblici e ss.mm.ii. .

VISTO il Regolamento (UE) del Parlamento europeo e del Consiglio del 27 aprile 2016, n.679 relativo alla protezione delle persone fisiche con riguardo al trattamento dei dati personali, nonché alla libera circolazione di tali dati e che abroga la direttiva 95/46/CE (regolamento generale sulla protezione dei dati).

VISTO il D.lgs. 07/03/2005, n.82 "Codice dell'amministrazione digitale" e ss.mm.ii. .

VISTO il D.lgs. n. 33 del 14/03/2013 e ss.mm.ii. .

VISTO il regolamento regionale n.13 del 04/06/2015, pubblicato nel BURP n.78 del 05/06/2015, che disciplina il procedimento amministrativo.

VISTO il Decreto del Presidente della Giunta Regionale (DPGR) n.443 del 31/07/2015, pubblicato nel BURP n.109 del 03/08/2015 e s.m.i. .

VISTA la DGR n.1974 del 07/12/2020 di *Approvazione Atto di Alta Organizzazione. Modello Organizzativo "MAIA 2.0"*.



VISTO il DPGR n.22 del 22/01/2022 avente per oggetto “Adozione Atto di Alta Organizzazione. Modello Organizzativo MAIA 2.0” e ss.mm.ii. .

VISTA la Legge 7 agosto 1990, n.241 “Nuove norme in materia di Procedimento Amministrativo e Diritto di accesso ai documenti amministrativi” e ss.mm.ii. .

VISTO il D.lgs. 118/2011 e ss.mm.ii. .

VISTA la Deliberazione n.1576 del 30/09/2021 con la quale la Giunta regionale della Puglia ha conferito, tra gli altri, alla dott.ssa Mariangela Lomastro l’incarico di direzione della Sezione Attuazione dei programmi comunitari per l’agricoltura.

VISTA la Deliberazione n.1612 del 11/10/2021 con la quale la Giunta regionale della Puglia ha conferito al prof.Gianluca Nardone l’incarico di Autorità di Gestione (AdG) del Programma di Sviluppo Rurale (PSR) 2014/2022 della Puglia.

VISTA la nota protocollo AOO_001/PSR-14/10/2021 n.1453 a firma del prof.Gianluca Nardone, Direttore del Dipartimento Agricoltura Sviluppo rurale ed ambientale nonché AdG del PSR 2014/2022 della Puglia, riportante “Precisazioni in merito alle funzioni di competenza dell’Autorità di Gestione del PSR Puglia e del Dirigente di Sezione Attuazione Programmi Comunitari per l’agricoltura”.

RILEVATO che tra i compiti del Dirigente della Sezione Attuazione dei programmi comunitari per l’agricoltura rientrano tutti gli adempimenti necessari per l’attuazione dei bandi delle Misure / Sottomisure / Operazioni del PSR 2014/2022 della Puglia emanati dall’AdG.

VISTA la Determinazione della Dirigente della Sezione Attuazione dei programmi comunitari per l’agricoltura n.429 del 19/06/2022 con la quale è stato conferito con decorrenza 01 luglio 2022 - 30 giugno 2023, tra gli altri, alla dott.ssa Laura Zatta l’incarico di Responsabile della Sottomisura 4.4 “Sostegno agli investimenti non produttivi connessi all’adempimento degli obiettivi agro-climatici ambientali” del PSR 2014/2022 della Puglia.

VISTA la Determinazione della Dirigente della Sezione Attuazione dei programmi comunitari per l’agricoltura n.462 del 08/06/2023 con la quale è stato prorogato *non oltre il 31 dicembre 2023*, tra gli altri, alla dott.ssa Laura Zatta l’incarico di Responsabile della Sottomisura 4.4 innanzi detto.

Sulla base dell’istruttoria espletata dalla Responsabile della Sottomisura 4.4 si relaciona quanto segue.

VISTO il Regolamento (UE) n.1305/2013 e ss.mm.ii., concernente il sostegno allo sviluppo rurale da parte del Fondo Europeo Agricolo per lo Sviluppo Rurale (FEASR) che abroga il Regolamento (CE) n.1698/2005 del Consiglio.

VISTA la Decisione della Commissione Europea del 24 novembre 2015, C (2015) 8412 che approva il Programma di Sviluppo Rurale della Regione Puglia per il periodo



di programmazione 2014/2020 ai fini della concessione di un sostegno da parte del FEASR.

VISTA la DGR n.2424 del 30/12/2015, pubblicata nel BURP n.3 del 19/01/2016, avente ad oggetto *“Programma di Sviluppo Rurale della Regione Puglia 2014-2020 Approvazione definitiva e presa d'atto della Decisione della Commissione Europea del 24 novembre 2015, C (2015) 8412”*.

VISTA la vigente versione 15.0 del PSR 2014/2022 della Puglia così come modificata ed integrata, da ultimo, con la Decisione di esecuzione della Commissione Europea C(2023) 5183 del 25/07/2023.

VISTO il Regolamento (UE) del Parlamento europeo e del Consiglio n.2393 del 13/12/2017 che ha modificato i regolamenti (UE) 1305/2013, 1306/2013, 1307/2013, 1308/2013 e 652/2014.

VISTO il Regolamento (UE) del Parlamento europeo e del Consiglio n.2220 del 23/12/2020 che, tra l'altro, ha modificato i regolamenti (UE) 1305/2013, 1306/2013 e 1307/2013 ed ha prorogato la durata del periodo di programmazione 2014-2020 fino al 31 dicembre 2022.

VISTA la Deliberazione n.24 del 29/09/2004 del Comitato Interministeriale per la Programmazione Economica (CIPE) in attuazione della Legge n.144 del 07/05/1999 e ss.mm.ii. relativa all'implementazione del sistema del Codice Unico di Progetto (CUP) di investimento pubblico.

VISTI i criteri di selezione approvati in data 16/03/2016 dal Comitato di Sorveglianza del PSR 2014/2020 della Puglia, come successivamente modificati ed integrati dallo stesso Organo.

VISTA la scheda della Misura 4 “Investimenti in immobilizzazioni materiali” – Sottomisura 4.4 “Sostegno per investimenti non produttivi connessi all'adempimento degli obiettivi agro-climatico-ambientali” – Operazione B del PSR 2014/2022 della Puglia.

CONSIDERATO che:

Con Determinazione dell'Autorità di Gestione (DAdG) n.219 del 12/10/2018 pubblicata nel BURP n.134 del 18/10/2018, così come modificata ed integrata con DAdG n.287 del 14/12/2018 pubblicata nel BURP n.161 del 20/12/2018, è stato approvato l'Avviso pubblico (di seguito per brevità 'Avviso') per la presentazione delle Domande di Sostegno (DdS) ai sensi della Sottomisura 4.4 – Operazione B.

Con DAdG n.85 del 17/04/2019 pubblicata nel BURP n.44 del 24/04/2019, nel rispetto di quanto stabilito al paragrafo 15 **“RICEVIBILITÀ DELLE DdS E FORMAZIONE DELLA GRADUATORIA”** dell'Avviso, è stata approvata la graduatoria delle DdS pervenute ed individuati i progetti collocati nella stessa da ammettere alla successiva fase di istruttoria tecnico-amministrativa di cui al paragrafo 16 **“ISTRUTTORIA**



TECNICO-AMMINISTRATIVA E CONCESSIONE DEL SOSTEGNO

Con DAdG n.108 del 24/04/2019 pubblicata nel BURP n.46 del 02/05/2019 è stata aggiornata la graduatoria innanzi detta che, per l'effetto, risulta costituita da n.960 ditte (nel prosieguo del presente atto per 'graduatoria' ci si riferisce a quest'ultima) e sono stati ammessi all'istruttoria di cui al paragrafo 16 dell'Avviso i progetti presentati dai soggetti collocati nella stessa dalla posizione 1 alla posizione 391 compresa.

Con determinazione della dirigente della Sezione Attuazione dei programmi comunitari per l'agricoltura n.739 del 27/09/2023 pubblicata nel BURP n.90 del 05/10/2023, per le considerazioni espresse nella stessa, sono stati ammessi all'istruttoria di cui al paragrafo 16 dell'Avviso i progetti presentati dai soggetti collocati in graduatoria dalla posizione 392 alla posizione 410 compresa ed è stato altresì evidenziato che sarebbero stati ammessi al sostegno quei progetti la cui istruttoria si sarebbe conclusa con esito positivo.

Per i progetti collocati in graduatoria fino alla posizione 410 compresa, quindi, l'ammissione al sostegno è subordinata all'esito dell'istruttoria di cui al paragrafo 16 dell'Avviso.

Con DGR n.1116 del 03/08/2023 avente ad oggetto <<*Interventi di attività edilizie nei Siti Natura 2000. Pre-valutazioni sito specifiche. Presa d'atto del "Documento provvisorio di pre-valutazione degli interventi di attività edilizie nei Siti Natura 2000", della "Proposta di Condizioni d'obbligo", del "Modulo per la verifica di corrispondenza" e delle "Modalità per la verifica di corrispondenza". Approvazione.*>> e pubblicata nel BURP n.82 del 07/09/2023 sono stati, tra l'altro, approvati i documenti denominati rispettivamente "Modulo per la verifica di corrispondenza con la pre-valutazione regionale" (allegato D) e "Modalità per la verifica di corrispondenza alla pre-valutazione regionale" (allegato E).

La intervenuta DGR 1116/2023 ha altresì disposto che il "Modulo per la verifica di corrispondenza con la pre-valutazione regionale" deve essere compilato a cura e responsabilità del proponente e del tecnico officiato e che "In caso di intervento per il quale sia stata avanzata domanda di finanziamento a valere sui fondi dei programmi comunitari per l'agricoltura e lo sviluppo rurale (PSR), la Sezione Attuazione Programmi Comunitari per l'Agricoltura in sede di istruttoria-tecnico amministrativa per la concessione del sostegno" è l'Autorità competente ad espletare la verifica di corrispondenza.

Alla data del 14/11/2023 risulta conclusa con esito positivo nel portale del Sistema Informativo Agricolo Nazionale (SIAN) l'istruttoria di cui al paragrafo 16 dell'Avviso per n.7 ditte tra quelle collocate in graduatoria fino alla posizione 410 e riportate nell'ALLEGATO A al presente provvedimento.

Per le ditte riportate nell'ALLEGATO A è stato acquisito il "Modulo per la verifica di corrispondenza con la pre-valutazione regionale" di cui all'allegato D alla DGR 1116/2023 e la Sezione Attuazione dei programmi comunitari per l'agricoltura del



REGIONE PUGLIA

Dipartimento Agricoltura, Sviluppo Rurale ed
Ambientale

Sezione Attuazione dei Programmi Comunitari per
l'Agricoltura

Dipartimento Agricoltura Sviluppo rurale ed ambientale della Regione Puglia ha espletato la relativa verifica che si è conclusa con *ESITO POSITIVO*, come si evince dalla documentazione scansionata e raccolta nell'ALLEGATO B al presente provvedimento.

Per quanto innanzi riportato, si propone:

Di ammettere al sostegno della Sottomisura 4.4 – Operazione B le n.7 ditte riportate nell'ALLEGATO A, parte integrante del presente provvedimento, e di concedere alle stesse il contributo in conto capitale pari al 100% della spesa ritenuta ammissibile in favore di ciascuna di esse.

Di concedere con il presente provvedimento il contributo complessivo di €395.213,15 sulla spesa complessiva ammessa ai benefici di €395.213,15.

Di dare atto che l'ALLEGATO A si compone di n.1 pagina, contiene n.7 ditte beneficiarie (prima della lista BIANCO MARIA e ultima DON ROCCO MIANI & C. S.S.) e riporta, per ciascuna di esse, le seguenti indicazioni:

- numero progressivo;
- posizione in graduatoria;
- numero della DdS;
- denominazione;
- spesa richiesta;
- spesa ammessa al sostegno;
- contributo concesso;
- Codice Unico di Progetto (CUP) assegnato dal sistema di monitoraggio degli investimenti pubblici.

Di stabilire che:

- i lavori ammessi al sostegno che riguardano gli interventi di
 1. **ripristino e recupero di elementi accessori, quali cisterna con relativo sistema di convogliamento acque, neviera e/o**
 2. **ripristino e recupero di habitat naturali e semi-naturali (carnai, siepi, fasce tampone) e/o**
 3. **ripristino e recupero di sorgenti e piccole zone umide permanenti e temporanee e/o**



4. realizzazione e ripristino di recinzione per la riduzione dei conflitti tra zootecnia estensiva e predatori

devono essere ultimati entro 24 mesi dalla data di adozione del presente provvedimento e la relativa Domanda di Pagamento (DdP) del saldo finale deve essere rilasciata nel portale del SIAN **entro e non oltre 30 giorni dalla data di ultimazione dei lavori** completa della documentazione di cui al paragrafo 21 dell'Avviso;

- preliminarmente all'avvio dei lavori la ditta beneficiaria deve acquisire tutti i titoli abilitativi richiesti dalle normative vigenti per realizzare gli interventi oggetto di finanziamento, eventuali autorizzazioni / nulla-osta / pareri di carattere paesaggistico e idrogeologico ed altre autorizzazioni eventualmente previste;
- è fatto obbligo alla ditta beneficiaria di **aprire un “conto corrente dedicato”** intestato esclusivamente al beneficiario del sostegno da utilizzare per tutte le operazioni finanziarie attinenti alla realizzazione degli interventi (accreditamento del sostegno pubblico, versamento della quota privata e pagamenti di tutte le spese da sostenere per la realizzazione degli interventi);
- tutti i documenti giustificativi di spesa devono riportare il CUP assegnato dal sistema di monitoraggio degli investimenti pubblici e rispettare le *Disposizioni generali in merito alla trasparenza e tracciabilità dei documenti giustificativi di spesa* adottate con DAdG n.54 del 03/02/2021, pubblicata nel BURP n.21 del 11/02/2021, così come modificata ed integrata con DAdG n.171 del 31/03/2021 pubblicata nel BURP n.50 del 08/04/2021 e con DAdG n.83 del 31/05/2022 pubblicata nel BURP n.64 del 09/06/2022;
- è fatto obbligo alla ditta beneficiaria di presentare, **entro 15 giorni dalla data di adozione del presente provvedimento**, almeno una DdP [anticipo sul sostegno concesso e/o acconto su Stato Avanzamento Lavori (SAL) e/o saldo finale];
- l'erogazione del sostegno pubblico concesso per la Sottomisura 4.4 – Operazione B sarà effettuata dall'Agenzia per le Erogazioni in Agricoltura (AgEA) in qualità di Organismo Pagatore (OP) del PSR della Puglia;
- per ciascuna DdP (anticipo, acconto su SAL e saldo) sarà richiesto alla Banca Dati Nazionale unica Antimafia (BDNA) il certificato antimafia (D.lgs. 159/2011 e ss.mm.ii.) previa presentazione da parte del beneficiario di dichiarazione sostitutiva di certificazione redatta secondo il modello disponibile nel sito <http://psr.regione.puglia.it>;
- nel caso in cui, a seguito di acquisizione di certificazione antimafia, risultassero situazioni interdittive a carico della ditta beneficiaria si procederà alla revoca del contributo concesso ed al recupero delle somme eventualmente già erogate;
- qualora a seguito dei controlli, a qualsiasi titolo ed in qualunque momento



effettuati, sia che si tratti di controllo amministrativo e/o in loco, dovessero essere rilevate infrazioni e/o irregolarità e/o anomalie e/o difformità rispetto alla normativa dell'UE, dello Stato Italiano e della Regione Puglia ovvero rispetto al PSR e/o all'Avviso pubblico della Sottomisura 4.4 – Operazione B saranno applicate le riduzioni o le esclusioni dal sostegno definite con DGR n.1801 del 07/10/2019 pubblicata nel BURP n.123 del 25/10/2019.

Di precisare che:

- la DdP dell'anticipo sul sostegno concesso deve essere corredata di garanzia fideiussoria in originale (fidejussione bancaria o polizza assicurativa) pari al 100% dell'importo dell'anticipo richiesto e consegnata al protocollo della Regione Puglia – Sezione Attuazione dei programmi comunitari per l'agricoltura;
- la DdP dell'acconto su SAL deve essere supportata da giustificativi di spesa che consentono un pagamento non inferiore al 30% del sostegno concesso e deve essere corredata della documentazione di cui al paragrafo 17.2 dell'Avviso;
- le DdP dell'acconto su SAL e del saldo finale devono essere sottoscritte con firma OTP e rilasciate nel portale del SIAN. Prima del rilascio deve altresì essere caricata nel portale del SIAN, secondo le modalità previste dall'AgEA per la procedura dematerializzata, anche la documentazione a corredo delle DdP (la documentazione di cui al paragrafo 17.2 dell'Avviso nel caso di acconto e la *documentazione per la rendicontazione delle spese sostenute e ottenimento della certificazione di regolare esecuzione* di cui al paragrafo 21 dell'Avviso nel caso di saldo finale). Entro 10 giorni dal rilascio della DdP la sola copia della stessa deve anche essere trasmessa all'indirizzo di PEC calamitaegroambiente.psr@pec.rupar.puglia.it.

Di pubblicare il presente atto nel sito <http://psr.regione.puglia.it>.

Di stabilire che la pubblicazione del presente atto nel sito <http://psr.regione.puglia.it> assume valore di comunicazione della concessione del sostegno ai soggetti interessati e dei conseguenti adempimenti a carico degli stessi.

Di stabilire altresì che la ditta beneficiaria, oltre ad ottemperare a quant'altro previsto nell'Avviso, è tenuta a rispettare:

- la DAdG n.116 del 05/03/2021 pubblicata nel BURP n.36 del 11/03/2021 con la quale è stata approvata apposita *DISCIPLINA DELLE VARIANTI* per l'Operazione B;
- la DAdG n.522 del 14/09/2021 pubblicata nel BURP n.121 del 23/09/2021 con la quale è stata approvata la *Modifica e integrazioni della disciplina delle varianti e degli adattamenti tecnici* sia per l'Operazione A che per l'Operazione B della Sottomisura 4.4.



REGIONE PUGLIA

Dipartimento Agricoltura, Sviluppo Rurale ed
Ambientale

Sezione Attuazione dei Programmi Comunitari per
l'Agricoltura

Di inviare, per ogni opportuna conoscenza e per eventuali adempimenti consequenziali, il presente atto completo degli ALLEGATI A e B alle Strutture della Regione Puglia – Dipartimento mobilità, qualità urbana, opere pubbliche, ecologia e paesaggio di seguito specificate:

- Servizio VIA VINCA – PEC servizio.ecologia@pec.rupar.puglia.it;
- Servizio Parchi e Tutela della Biodiversità – PEC ufficioparchi.regione@pec.rupar.puglia.it.

Di evidenziare alle Strutture della Regione Puglia innanzi richiamate che l'ALLEGATO B contiene, per le ditte riportate nell'ALLEGATO A, il "*Modulo per la verifica di corrispondenza con la pre-valutazione regionale*" di cui all'allegato D alla DGR 1116/2023 compilato a cura e responsabilità del proponente e del tecnico officiato, nonché l'*ESITO POSITIVO* della relativa verifica espletata dalla Sezione Attuazione dei programmi comunitari per l'agricoltura del Dipartimento Agricoltura Sviluppo rurale ed ambientale della Regione Puglia secondo le disposizioni contenute sempre nella intervenuta DGR 1116/2023.

VERIFICA ai sensi del Regolamento UE n.679/2016 e del D.lgs. n.196/2003, come modificato dal D.lgs. n.101/2018

Clausola di riservatezza

La pubblicazione del presente atto all'albo pretorio on-line, salve le garanzie previste dalla Legge n.241/1990 in tema di accesso ai documenti amministrativi, avviene nel rispetto della tutela della riservatezza dei cittadini secondo quanto disposto dal Regolamento UE n.679/2016 in materia di protezione dei dati personali, nonché dal D.lgs. n.196/2003 come modificato dal D.lgs. n.101/2018, e dal vigente Regolamento Regionale n.5/2006 per il trattamento dei dati sensibili e giudiziari, per quanto applicabile.

Ai fini della pubblicità legale, il presente provvedimento è stato redatto in modo da evitare la diffusione di dati personali identificativi non necessari ovvero il riferimento alle particolari categorie di dati previste dagli articoli 9 e 10 del Regolamento (UE) innanzi richiamato; qualora tali dati fossero indispensabili per l'adozione dell'atto, essi sono trasferiti in documenti separati, esplicitamente richiamati.

ADEMPIMENTI CONTABILI ai sensi del D.lgs. n.118/2011 e ss.mm.ii.

Il presente provvedimento non comporta alcun mutamento qualitativo e quantitativo di entrata o di spesa né a carico del bilancio regionale né a carico di Enti per i cui debiti i creditori potrebbero rivalersi sulla Regione Puglia e che è escluso ogni onere aggiuntivo rispetto a quelli già autorizzati a valere sullo stanziamento previsto dal bilancio regionale.

Sulla base delle risultanze istruttorie espletate dalla Responsabile della Sottomisura 4.4 del PSR 2014/2022 della Puglia, ritenuto di dover provvedere in merito



DETERMINA

Di prendere atto di quanto espresso in narrativa, che costituisce parte integrante e sostanziale del presente atto e che si intende integralmente riportato.

Di ammettere al sostegno della Sottomisura 4.4 – Operazione B le n.7 ditte riportate nell'ALLEGATO A, parte integrante del presente provvedimento, e di concedere alle stesse il contributo in conto capitale pari al 100% della spesa ritenuta ammissibile in favore di ciascuna di esse.

Di concedere con il presente provvedimento il contributo complessivo di €395.213,15 sulla spesa complessiva ammessa ai benefici di €395.213,15.

Di dare atto che l'ALLEGATO A si compone di n.1 pagina, contiene n.7 ditte beneficiarie (prima della lista BIANCO MARIA e ultima DON ROCCO MIANI & C. S.S.) e riporta, per ciascuna di esse, le seguenti indicazioni:

- numero progressivo;
- posizione in graduatoria;
- numero della DdS;
- denominazione;
- spesa richiesta;
- spesa ammessa al sostegno;
- contributo concesso;
- Codice Unico di Progetto (CUP) assegnato dal sistema di monitoraggio degli investimenti pubblici.

Di stabilire che:

- i lavori ammessi al sostegno che riguardano gli interventi di
1. **ripristino e recupero di elementi accessori, quali cisterna con relativo sistema di convogliamento acque, neviera e/o**
 2. **ripristino e recupero di habitat naturali e semi-naturali (carnai, siepi, fasce tampone) e/o**
 3. **ripristino e recupero di sorgenti e piccole zone umide permanenti e temporanee e/o**
 4. **realizzazione e ripristino di recinzione per la riduzione dei conflitti tra zootecnia estensiva e predatori**



devono essere ultimati entro 24 mesi dalla data di adozione del presente provvedimento e la relativa Domanda di Pagamento (DdP) del saldo finale deve essere rilasciata nel portale del SIAN **entro e non oltre 30 giorni dalla data di ultimazione dei lavori** completa della documentazione di cui al paragrafo 21 dell'Avviso;

- preliminarmente all'avvio dei lavori la ditta beneficiaria deve acquisire tutti i titoli abilitativi richiesti dalle normative vigenti per realizzare gli interventi oggetto di finanziamento, eventuali autorizzazioni / nulla-osta / pareri di carattere paesaggistico e idrogeologico ed altre autorizzazioni eventualmente previste;
- è fatto obbligo alla ditta beneficiaria di **aprire un "conto corrente dedicato"** intestato esclusivamente al beneficiario del sostegno da utilizzare per tutte le operazioni finanziarie attinenti alla realizzazione degli interventi (accreditamento del sostegno pubblico, versamento della quota privata e pagamenti di tutte le spese da sostenere per la realizzazione degli interventi);
- tutti i documenti giustificativi di spesa devono riportare il CUP assegnato dal sistema di monitoraggio degli investimenti pubblici e rispettare le *Disposizioni generali in merito alla trasparenza e tracciabilità dei documenti giustificativi di spesa* adottate con DAdG n.54 del 03/02/2021, pubblicata nel BURP n.21 del 11/02/2021, così come modificata ed integrata con DAdG n.171 del 31/03/2021 pubblicata nel BURP n.50 del 08/04/2021 e con DAdG n.83 del 31/05/2022 pubblicata nel BURP n.64 del 09/06/2022;
- è fatto obbligo alla ditta beneficiaria di presentare, **entro 15 giorni dalla data di adozione del presente provvedimento**, almeno una DdP [anticipo sul sostegno concesso e/o acconto su Stato Avanzamento Lavori (SAL) e/o saldo finale];
- l'erogazione del sostegno pubblico concesso per la Sottomisura 4.4 – Operazione B sarà effettuata dall'Agenzia per le Erogazioni in Agricoltura (AgEA) in qualità di Organismo Pagatore (OP) del PSR della Puglia;
- per ciascuna DdP (anticipo, acconto su SAL e saldo) sarà richiesto alla Banca Dati Nazionale unica Antimafia (BDNA) il certificato antimafia (D.lgs. 159/2011 e ss.mm.ii.) previa presentazione da parte del beneficiario di dichiarazione sostitutiva di certificazione redatta secondo il modello disponibile nel sito <http://psr.regione.puglia.it>;
- nel caso in cui, a seguito di acquisizione di certificazione antimafia, risultassero situazioni interdittive a carico della ditta beneficiaria si procederà alla revoca del contributo concesso ed al recupero delle somme eventualmente già erogate;
- qualora a seguito dei controlli, a qualsiasi titolo ed in qualunque momento effettuati, sia che si tratti di controllo amministrativo e/o in loco, dovessero essere rilevate infrazioni e/o irregolarità e/o anomalie e/o difformità rispetto alla



normativa dell'UE, dello Stato Italiano e della Regione Puglia ovvero rispetto al PSR e/o all'Avviso pubblico della Sottomisura 4.4 – Operazione B saranno applicate le riduzioni o le esclusioni dal sostegno definite con DGR n.1801 del 07/10/2019 pubblicata nel BURP n.123 del 25/10/2019.

Di precisare che:

- la DdP dell'anticipo sul sostegno concesso deve essere corredata di garanzia fideiussoria in originale (fidejussione bancaria o polizza assicurativa) pari al 100% dell'importo dell'anticipo richiesto e consegnata al protocollo della Regione Puglia – Sezione Attuazione dei programmi comunitari per l'agricoltura;
- la DdP dell'acconto su SAL deve essere supportata da giustificativi di spesa che consentono un pagamento non inferiore al 30% del sostegno concesso e deve essere corredata della documentazione di cui al paragrafo 17.2 dell'Avviso;
- le DdP dell'acconto su SAL e del saldo finale devono essere sottoscritte con firma OTP e rilasciate nel portale del SIAN. Prima del rilascio deve altresì essere caricata nel portale del SIAN, secondo le modalità previste dall'AgEA per la procedura dematerializzata, anche la documentazione a corredo delle DdP (la documentazione di cui al paragrafo 17.2 dell'Avviso nel caso di acconto e la *documentazione per la rendicontazione delle spese sostenute e ottenimento della certificazione di regolare esecuzione* di cui al paragrafo 21 dell'Avviso nel caso di saldo finale). Entro 10 giorni dal rilascio della DdP la sola copia della stessa deve anche essere trasmessa all'indirizzo di PEC calamitaegroambiente.psr@pec.rupar.puglia.it.

Di pubblicare il presente atto nel sito <http://psr.regione.puglia.it>.

Di stabilire che la pubblicazione del presente atto nel sito <http://psr.regione.puglia.it> assume valore di comunicazione della concessione del sostegno ai soggetti interessati e dei conseguenti adempimenti a carico degli stessi.

Di stabilire altresì che la ditta beneficiaria, oltre ad ottemperare a quant'altro previsto nell'Avviso, è tenuta a rispettare:

- la DAdG n.116 del 05/03/2021 pubblicata nel BURP n.36 del 11/03/2021 con la quale è stata approvata apposita **DISCIPLINA DELLE VARIANTI** per l'Operazione B;
- la DAdG n.522 del 14/09/2021 pubblicata nel BURP n.121 del 23/09/2021 con la quale è stata approvata la *Modifica e integrazioni della disciplina delle varianti e degli adattamenti tecnici* sia per l'Operazione A che per l'Operazione B della Sottomisura 4.4.

Di inviare, per ogni opportuna conoscenza e per eventuali adempimenti



REGIONE PUGLIA

Dipartimento Agricoltura, Sviluppo Rurale ed
Ambientale

Sezione Attuazione dei Programmi Comunitari per
l'Agricoltura

conseguenziali, il presente atto completo degli ALLEGATI A e B alle Strutture della Regione Puglia – Dipartimento mobilità, qualità urbana, opere pubbliche, ecologia e paesaggio di seguito specificate:

- Servizio VIA VINCA – PEC servizio.ecologia@pec.rupar.puglia.it;
- Servizio Parchi e Tutela della Biodiversità – PEC ufficioparchi.regione@pec.rupar.puglia.it.

Di evidenziare alle Strutture della Regione Puglia innanzi richiamate che l'ALLEGATO B contiene, per le ditte riportate nell'ALLEGATO A, il "*Modulo per la verifica di corrispondenza con la pre-valutazione regionale*" di cui all'allegato D alla DGR 1116/2023 compilato a cura e responsabilità del proponente e del tecnico officiato, nonché l'*ESITO POSITIVO* della relativa verifica espletata dalla Sezione Attuazione dei programmi comunitari per l'agricoltura del Dipartimento Agricoltura Sviluppo rurale ed ambientale della Regione Puglia secondo le disposizioni contenute sempre nella intervenuta DGR 1116/2023.

Di dare atto che il presente provvedimento:

- sarà disponibile nel sito www.psr.regione.puglia.it;
- sarà pubblicato ai sensi degli articoli 26, comma 2 e 27 del D.lgs. 33/2013 nella Sezione "Amministrazione trasparente" – "Sovvenzioni, contributi, sussidi e vantaggi economici" sotto sezione "atti di concessione" del sito www.regione.puglia.it;
- sarà trasmesso alla Segreteria della Giunta Regionale;
- sarà trasmesso all'Assessore alle Risorse Agroalimentari;
- sarà pubblicato all'albo telematico della Regione Puglia;
- è composto da n.14 (quattordici) facciate, da un ALLEGATO A costituito da n.1 (una) pagina e da un ALLEGATO B costituito da n.7 "*Modulo per la verifica di corrispondenza con la pre-valutazione regionale*" di cui all'allegato D alla DGR 1116/2023 per un totale di n.40 (quaranta) facciate.

Il presente Provvedimento è direttamente esecutivo.

Firmato digitalmente da:

P.O. Responsabile Sottomisura 4.4
Laura Zatta

Il Dirigente della Sezione Attuazione dei Programmi Comunitari per l'Agricoltura
Mariangela Lomastro

ALLEGATO A

PSR 2014/2022 della Puglia - Sottomisura 4.4 - Operazione B

"Sostegno per investimenti non produttivi connessi all'adempimento degli obiettivi agro-climatico-ambientali"

progr.	pos. Grad.	DdS	denominazione	Spesa Richiesta	Spesa Ammessa	Contributo Concesso	CUP
1	392	94250079657	BIANCO MARIA	56.000,00	56.000,00	56.000,00	B94J23000690009
2	394	84250274150	MAGGIULLI MICHELE	56.000,00	56.000,00	56.000,00	B44J23000990009
3	395	84250274770	MAGGIULLI SALVATORE	56.000,00	56.000,00	56.000,00	B44J23000980009
4	399	94250009993	CONSOLE GIUSEPPINA CATERINA	56.284,41	56.284,41	56.284,41	B64J23001610009
5	400	94250077263	TAGLIENTE GIUSEPPE	56.345,13	56.345,13	56.345,13	B94J23000710009
6	401	94250077628	QUARATO FRANCESCO	56.909,21	56.909,21	56.909,21	B94J23000700009
7	409	94250060442	DON ROCCO MIANI & C. S.S.	57.674,40	57.674,40	57.674,40	B14J23000790009
				TOTALI	395.213,15	395.213,15	

PEC CALAMITA' E AGROAMBIENTE PSR

Da: Per. Agr. Tommaso Rodio <tommaso.rodio@peritiagrari.pro>
Inviato: venerdì 27 ottobre 2023 06:47
A: PEC CALAMITA' E AGROAMBIENTE PSR
Oggetto: Re: POSTA CERTIFICATA: PSR 2014/2022 della Regione Puglia - Misura 4 - Sottomisura 4.4 - Operazione B - DdS 94250079657 - BIANCO MARIA
Allegati: ALLEGATO D - CORRISPONDENZA PREVALUTAZIONE REGIONALE.pdf
Priorità: Alta

Ad integrazione e completamento della vostra richiesta si invia quanto necessario alla definizione dell'istruttoria per la ditta **BIANCO MARIA**.

Cordiali saluti

Per. Agr. Tommaso RODIO

Regione Puglia
Sezione Attuazione dei Programmi Comunitari per
l'Agricoltura e la Pesca
AOO 030/PROT
31/10/2023 - 0019880
Prot. Ingresso - Registro, Protocollo Generale



From: Per conto di: calamitaegroambiente.psr@pec.rupar.puglia.it
Sent: Friday, October 20, 2023 8:19 PM
To: masseria.bianco@arubapec.it
Cc: tommaso.rodio@peritiagrari.pro ; struttura.upa.ba@pec.rupar.puglia.it ; s.salerno@regione.puglia.it
Subject: POSTA CERTIFICATA: PSR 2014/2022 della Regione Puglia - Misura 4 - Sottomisura 4.4 - Operazione B - DdS 94250079657 - BIANCO MARIA

Messaggio di posta certificata

Il giorno 20/10/2023 alle ore 20:19:19 (+0200) il messaggio "PSR 2014/2022 della Regione Puglia - Misura 4 - Sottomisura 4.4 - Operazione B - DdS 94250079657 - BIANCO MARIA" è stato inviato da "calamitaegroambiente.psr@pec.rupar.puglia.it" indirizzato a:

masseria.bianco@arubapec.it
tommaso.rodio@peritiagrari.pro
struttura.upa.ba@pec.rupar.puglia.it
s.salerno@regione.puglia.it

Il messaggio originale è incluso in allegato.

Identificativo messaggio: 2157D42A.027CC6DC.4E502CD7.36106110.posta-certificata@legalmail.it

L'allegato daticert.xml contiene informazioni di servizio sulla trasmissione.

Certified email message

On 20/10/2023 at 20:19:19 (+0200) the message "PSR 2014/2022 della Regione Puglia - Misura 4 - Sottomisura 4.4 - Operazione B - DdS 94250079657 - BIANCO MARIA" was sent by "calamitaeagroambiente.psr@pec.rupar.puglia.it" and addressed to:

masseria.bianco@arubapec.it

tommaso.rodio@peritiagrari.pro

struttura.upa.ba@pec.rupar.puglia.it

s.salerno@regione.puglia.it

The original message is attached.

Message ID: 2157D42A.027CC6DC.4E502CD7.36106110.posta-certificata@legalmail.it

The daticert.xml attachment contains service information on the transmission



Allegato D

MODULO PER LA VERIFICA DI CORRISPONDENZA CON LA PRE-VALUTAZIONE REGIONALE

FORMAT SCREENING SEMPLIFICATO DI V.Inc.A. per verifica di corrispondenza: interventi di attività edilizie nei Siti Natura 2000 della Regione Puglia						
Oggetto: piano, progetto, intervento o attività pre-valutati da Regione Puglia, ai sensi della DGR/.....:	PSR PUGLIA 2014-2022 MISURA 4 - SOTTOMISURA 4.4 OPERAZIONE B "RIPRISTINO CISTERNA IN RIETRA A SECCO"					
Tipologia:						
Sez. 1A - PROPONENTE/TECNICO						
Il proponente:	Denominazione: BIANCO MARIA					
	Titolo di proprietà o equipollente: ATTO DI COMPRAVENDITA N. 6234 R. 124336					
Il tecnico:	PER. AGR. TOMMASO RODIO					
Sez. 1B - LOCALIZZAZIONE ED INQUADRAMENTO TERRITORIALE						
Regione:	PUGLIA					Contesto localizzativo <input type="checkbox"/> Centro urbano <input type="checkbox"/> Zona periurbana <input checked="" type="checkbox"/> Aree agricole <input type="checkbox"/> Aree industriali <input type="checkbox"/> Aree naturali <input type="checkbox"/>
Comune:	CRISPIANO	Prov.:	TA			
Località/Frazione:	"MASSERIA PACE"					
Indirizzo:	VIA MASSERIA PACE, 47					
Particelle catastali, (se utili e necessarie)	11	12	13			
Coordinate geografiche: (se utili e necessarie)	LAT.	40°	38'	34.21"	N	
	LONG.	17°	11'	21.48"	E	
S.R.:						
LOCALIZZAZIONE PROGETTO/INTEVENTO/ATTIVITA' IN RELAZIONE AI SITI NATURA 2000						
SITI NATURA 2000						
ZPS/ZSC cod.	IT	denominazione				
	IT 9130005	MURGIA DI SUD - EST				
	IT					
ZSC cod.	IT	denominazione				
	IT					
	IT					
ZPS cod.	IT	denominazione				
	IT					
	IT					



**REGIONE
PUGLIA**

Sez. 2 - DICHIARAZIONE ASSEVERATA DEL TECNICO

Dichiara, assumendosi ogni responsabilità, che il piano/progetto/intervento/attività rientra ed è conforme a quelli già pre-valutati da parte dell'Autorità competente per la Valutazione di Incidenza e pertanto non si richiede l'avvio di uno screening di incidenza specifico.

Dichiara inoltre, assumendosi ogni responsabilità, che il progetto/intervento/attività è conforme alle tipologie di sito previste dalla prevalutazione, ne rispetta gli eventuali condizionamenti e non ricade nei casi esclusi dalla prevalutazione di cui alla DGR 1116/2023

Dichiara, altresì, assumendosi ogni responsabilità, che l'intervento è conforme alle condizioni d'obbligo di seguito elencate (spuntare per conferma), di cui all'Allegato C alla DGR 1116/2023

Indicare le attività edilizie interessate dal Progetto/Intervento/Attività e le relative Condizioni d'Obbligo ottemperate:

INTERVENTI EDILIZI (CAT.1)

Cat.1.1- Interventi edilizi come declinati all'art. 3 comma 1 lett a), b), c) del D.P.R. n.380/2001 –e smi.

- CO 1
- CO 2
- CO 3 CO 3 non pertinente (sito non rientrante nell'ambito di applicazione)
- CO 4
- CO 5
- CO 6
- CO 9
- CO per cantieristica: CO 12, CO 13, CO 14 e CO 15

Cat.1.2 - Interventi edilizi come declinati all'art. 3 comma 1 lett d) del D.P.R. n.380/2001 –e smi.

- CO 1
- CO 2
- CO 3 CO 3 non pertinente (sito non rientrante nell'ambito di applicazione)
- CO 4
- CO 5
- CO 6
- CO 8
- CO 9
- CO per cantieristica: CO 12, CO 13, CO 14 e CO 15

Cat.1.3- Altri interventi edilizi e realizzazione di opere pertinenziali di edifici esistenti:

- a. realizzazione di superfici accessorie come declinate nell'Allegato A del Regolamento Edilizio Tipo approvato dalla Regione Puglia con D.G.R. n.2250 del 22.12.2017 (Quadro delle definizioni uniformi) al punto 15 – Superficie accessoria (SA), limitatamente a: gazebo, pergolati e tettoie, in legno o metallo e copertura in materiali leggeri, senza fondamenta o platee in cemento, aperti sui lati e che non necessitano di nuova viabilità di accesso, anche non contigui ai fabbricati esistenti;
- b. realizzazione di cisterne per acqua o serbatoi per gas per utenze domestiche o agricole, anche interrati, e relative condotte di allacciamento;
- c. varianti non essenziali, come definite ai sensi dell'art. 22, commi 2 e 2 bis del DPR. n. 380/2001, su progetti relativi a Interventi edilizi che hanno acquisito la Valutazione di Incidenza, che non comportano ulteriore consumo di suolo naturale.

- CO 1
- CO 2
- CO 3 CO 3 non pertinente (sito non rientrante nell'ambito di applicazione)
- CO 4
- CO 5
- CO 6
- CO 7
- CO per cantieristica: CO 12, CO 13, CO 14 e CO 15



**REGIONE
PUGLIA**

Cat.1.4 - Interventi di adeguamento tecnologico resi obbligatori dalle normative vigenti in materia di sicurezza e abbattimento di barriere architettoniche.

- CO 1
- CO 2
- CO 5
- CO 6
- CO per cantieristica: CO 12, CO 13, CO 14 e CO 15

Cat 1.5 - Realizzazione e manutenzione di impianti di illuminazione pubblica e privata

- CO 1
- CO 5
- CO 6
- CO per cantieristica: CO 12, CO 13, CO 14 e CO 15

Cat 1.6- Interventi come declinati all'art. 3 comma 1 lett a), b), c), d) del D.P.R. n.380/2001 - Testo Unico dell'edilizia sulle architetture minori agrarie in pietra o in tufo, a secco e non, quali specchie, trulli, larnie, cisterne, fontanili, neviere, pozzi, piscine e sistemi storici di raccolta delle acque, il tutto come da art.83 delle NTA del PPTR, oltre a cummerse, casedde, pagliare, fogge, pescare ed edicole votive, ricadenti anche in aree tipizzate dagli strumenti urbanistici vigenti diverse dalle zone agricole.

- CO 1
- CO 2
- CO 3 CO 3 non pertinente (sito non rientrante nell'ambito di applicazione)
- CO 4
- CO 5
- CO 6
- CO 9
- CO per cantieristica: CO 12, CO 13, CO 14 e CO 15

Cat 1.7- Realizzazione e manutenzione di opere di allacciamento alle reti tecnologiche di utenze negli interventi di cui alle categorie edilizie 1.1 e 1.2.

- CO 5
- CO 6
- CO 10 CO 10 non pertinente (nessuna nuova realizzazione)
- CO per cantieristica: CO 12, CO 13, CO 14 e CO 15

Cat 1.8 - Realizzazione di impianti fotovoltaici e solare-termico posti su edifici e strutture esistenti per autoconsumo.

- CO 1
- CO 3 CO 3 non pertinente (sito non rientrante nell'ambito di applicazione)
- CO 5
- CO 6
- CO 11
- CO per cantieristica: CO 12, CO 13, CO 14 e CO 15



**REGIONE
PUGLIA**

Sez. 3 - DESCRIZIONE DEL PROGETTO/INTERVENTO/ATTIVITA' DA ASSOGGETTARE A SCREENING SEMPLIFICATO	
<i>(N.B.: nel caso fare direttamente riferimento agli elaborati e la documentazione presentati dal proponente)</i>	
- TRATTASI DI RESTAURO E RISANAMENTO CONSERVATIVO DI 3	
CISTERNEIN PIETRA A SECCO, PER RIPRISTINARE LA FUNZIONALITÀ	
PRODUTTIVA. INTERVENTI A VALERE SUL PSR PUGLIA 2014/2022	
MISURA4 - SOTTOMISURA 4.4 OPERAZIONE B	
Sez. 4 - DOCUMENTAZIONE ALLEGATI TECNICI E CARTOGRAFICI A SCALA ADEGUATA <i>(barrare solo i documenti disponibili eventualmente allegati alla proposta)</i>	
<input type="checkbox"/> File vettoriali/shape della localizzazione dell'P/P/P/I/A <input type="checkbox"/> Carta zonizzazione di PGT <input checked="" type="checkbox"/> Relazione di progetto <input checked="" type="checkbox"/> Planimetria di progetto e delle eventuali aree di cantiere <input checked="" type="checkbox"/> Ortofoto con localizzazione delle aree di P/I/A e eventuali aree di cantiere <input checked="" type="checkbox"/> Documentazione fotografica <i>ante operam</i>	<input type="checkbox"/> Eventuali studi ambientali disponibili <input type="checkbox"/> Altri elaborati tecnici: <input type="checkbox"/> Altri elaborati tecnici: <input type="checkbox"/> Altri elaborati tecnici: <input type="checkbox"/> Altro: <input type="checkbox"/> Altro:
Sez. 5 - INFORMATIVA SUL TRATTAMENTO DEI DATI PERSONALI	
<i>Dichiara di aver preso visione dell'informativa relativa al trattamento dei dati personali pubblicata sul sito internet dell'Amministrazione destinataria, titolare del trattamento delle informazioni trasmesse all'atto della presentazione dell'istanza</i>	



Sez. 6			
Firme		Luogo e data	
Proponente: BIANCO MARIA <i>Bianco Maria</i>		MARTINA FRANCA, Li 16/10/2023	
Tecnico: PER. AGG. TOMMASO RODIO <i>Tommaso Rodio</i>		MARTINA FRANCA, Li 16/10/2023	
Esito della verifica			
<input checked="" type="checkbox"/> ESITO POSITIVO Lo screening di incidenza specifico si conclude positivamente, senza necessità di procedere a Valutazione Appropriata; nell'atto amministrativo riportare il parere motivato di cui all'allegato B sulla base del quale lo screening sito-specifico (pre-valutazione) si è concluso con Esito positivo		<input type="checkbox"/> ESITO NEGATIVO	
		<input type="checkbox"/> RIMANDO A VALUTAZIONE APPROPRIATA	
		<input type="checkbox"/> ARCHIVIAZIONE ISTANZA (motivata da carenze documentali/mancate integrazioni oppure da altre motivazioni di carattere amministrativo) Specificare le sezioni carenti:	
Ufficio / Struttura competente:	Valutatore	Firma	Luogo e data
		<i>Laura Zotta</i>	BARI, 14/11/2023



REGIONE PUGLIA

Regione Puglia
Sezione Attuazione dei Programmi Comunitari per
l'Agricoltura e la Pesca
AOO_030/PROT
02/11/2023 - 0019941
Prot.: Ingresso - Registro: Protocollo Generale

Allegato D

MODULO PER LA VERIFICA DI CORRISPONDENZA CON LA PRE-VALUTAZIONE REGIONALE

FORMAT SCREENING SEMPLIFICATO DI V.Inc.A. per verifica di corrispondenza: interventi di attività edilizie nei Siti Natura 2000 della Regione Puglia						
Oggetto: piano, progetto, intervento o attività pre-valutati da Regione Puglia, ai sensi della DGR/.....:		PSR.2014/20-Mis. 4.4.B-Recupero Manufatti in Pietra Cisterna parzialmente interrata per raccolta acqua piovana				
Tipologia:						
Sez. 1A - PROPONENTE/TECNICO						
Il proponente:		Denominazione: <u>MAGGIULLI MICHELE</u> Titolo di proprietà o equipollente: <u>Proprietà particella 91 con diritto sulla corte e cisterna part. 16</u>				
Il tecnico:		<u>Dr. Agr. Domenico Picerno</u>				
Sez. 1B - LOCALIZZAZIONE ED INQUADRAMENTO TERRITORIALE						
Regione: <u>PUGLIA</u>		Comune: <u>Minervino murge</u>			Prov.: <u>BT</u>	
Località/Frazione: <u>Contrada Grassi / Caterina</u>		Indirizzo:				
Particelle catastali: (se utili e necessarie)		Fg 93 Part 82		Contesto localizzativo		
				<input type="checkbox"/> Centro urbano <input type="checkbox"/> Zona periurbana <input checked="" type="checkbox"/> Aree agricole <input type="checkbox"/> Aree industriali <input type="checkbox"/> Aree naturali <input type="checkbox"/>		
Coordinate geografiche: (se utili e necessarie)		LAT.				
S.R.:		LONG.				
LOCALIZZAZIONE PROGETTO/INTEVENTO/ATTIVITA' IN RELAZIONE AI SITI NATURA 2000						
SITI NATURA 2000						
ZPS/ZSC	cod.	IT <u>IT9120007</u>	<u>Murgia Alta</u> denominazione			
		IT _____				
		IT _____				
ZSC	cod.	IT _____	denominazione			
		IT _____				
		IT _____				
ZPS	cod.	IT _____	denominazione			
		IT _____				
		IT _____				

Pre-valutazione Edilizia

Pag. 81 di 86



**REGIONE
PUGLIA**

Sez. 2 - DICHIARAZIONE ASSEVERATA DEL TECNICO

Dichiara, assumendosi ogni responsabilità, che il piano/progetto/intervento/attività rientra ed è conforme a quelli già pre-valutati da parte dell'Autorità competente per la Valutazione di Incidenza e pertanto non si richiede l'avvio di uno screening di incidenza specifico.

Dichiara inoltre, assumendosi ogni responsabilità, che il progetto/intervento/attività è conforme alle tipologie di sito previste dalla prevalutazione, ne rispetta gli eventuali condizionamenti e non ricade nei casi esclusi dalla prevalutazione di cui alla DGR/.....

Dichiara, altresì, assumendosi ogni responsabilità, che l'intervento è conforme alle condizioni d'obbligo di seguito elencate (spuntare per conferma), di cui all'Allegato C alla DGR .../...

Indicare le attività edilizie interessate dal Progetto/Intervento/Attività e le relative Condizioni d'Obbligo ottemperate:

INTERVENTI EDILIZI (CAT.1)

Cat.1.1- Interventi edilizi come declinati all'art. 3 comma 1 lett a), b), c) del D.P.R. n.380/2001 –e smi.

- CO 1
- CO 2
- CO 3 CO 3 non pertinente (sito non rientrante nell'ambito di applicazione)
- CO 4
- CO 5
- CO 6
- CO 9
- CO per cantieristica: CO 12, CO 13, CO 14 e CO 15

Cat.1.2 - Interventi edilizi come declinati all'art. 3 comma 1 lett d) del D.P.R. n.380/2001 –e smi.

- CO 1
- CO 2
- CO 3 CO 3 non pertinente (sito non rientrante nell'ambito di applicazione)
- CO 4
- CO 5
- CO 6
- CO 8
- CO 9
- CO per cantieristica: CO 12, CO 13, CO 14 e CO 15

Cat.1.3- Altri interventi edilizi e realizzazione di opere pertinenziali di edifici esistenti:

- a. realizzazione di superfici accessorie come declinate nell'Allegato A del Regolamento Edilizio Tipo approvato dalla Regione Puglia con D.G.R. n.2250 del 22.12.2017 (Quadro delle definizioni uniformi) al punto 15 – Superficie accessoria (SA), limitatamente a: gazebo, pergolati e tettoie, in legno o metallo e copertura in materiali leggeri, senza fondamenta o platee in cemento, aperti sui lati e che non necessitano di nuova viabilità di accesso, anche non contigui ai fabbricati esistenti;
- b. realizzazione di cisterne per acqua o serbatoi per gas per utenze domestiche o agricole, anche interrati, e relative condotte di allacciamento;
- c. varianti non essenziali, come definite ai sensi dell'art. 22, commi 2 e 2 bis del DPR. n. 380/2001, su progetti relativi a interventi edilizi che hanno acquisito la Valutazione di Incidenza, che non comportano ulteriore consumo di suolo naturale.

- CO 1
- CO 2
- CO 3 CO 3 non pertinente (sito non rientrante nell'ambito di applicazione)
- CO 4
- CO 5
- CO 6
- CO 7
- CO per cantieristica: CO 12, CO 13, CO 14 e CO 15



**REGIONE
PUGLIA**

Cat.1.4 - Interventi di adeguamento tecnologico resi obbligatori dalle normative vigenti in materia di sicurezza e abbattimento di barriere architettoniche.

- CO 1
- CO 2
- CO 5
- CO 6
- CO per cantieristica: CO 12, CO 13, CO 14 e CO 15

Cat 1.5 - Realizzazione e manutenzione di impianti di illuminazione pubblica e privata

- CO 1
- CO 5
- CO 6
- CO per cantieristica: CO 12, CO 13, CO 14 e CO 15

Cat 1.6- Interventi come declinati all'art. 3 comma 1 lett a), b), c), d) del D.P.R. n.380/2001 – Testo Unico dell'edilizia sulle architetture minori agrarie in pietra o in tufo, a secco e non, quali specchie, trulli, lamie, cisterne, fontanili, neviere, pozzi, piscine e sistemi storici di raccolta delle acque, il tutto come da art.83 delle NTA del PPTR, oltre a cummerse, casedde, pagliare, fogge, pescare ed edicole votive, ricadenti anche in aree tipizzate dagli strumenti urbanistici vigenti diverse dalle zone agricole.

- CO 1
- CO 2
- CO 3 CO 3 non pertinente (sito non rientrante nell'ambito di applicazione)
- CO 4
- CO 5
- CO 6
- CO 9
- CO per cantieristica: CO 12, CO 13, CO 14 e CO 15

Cat 1.7- Realizzazione e manutenzione di opere di allacciamento alle reti tecnologiche di utenze negli interventi di cui alle categorie edilizie 1.1 e 1.2.

- CO 5
- CO 6
- CO 10 CO 10 non pertinente (nessuna nuova realizzazione)
- CO per cantieristica: CO 12, CO 13, CO 14 e CO 15

Cat 1.8 – Realizzazione di impianti fotovoltaici e solare-termico posti su edifici e strutture esistenti per autoconsumo.

- CO 1
- CO 3 CO 3 non pertinente (sito non rientrante nell'ambito di applicazione)
- CO 5
- CO 6
- CO 11
- CO per cantieristica: CO 12, CO 13, CO 14 e CO 15



**REGIONE
PUGLIA**

Sez. 3 - DESCRIZIONE DEL PROGETTO/INTERVENTO/ATTIVITA' DA ASSOGGETTARE A SCREENING SEMPLIFICATO	
<i>(N.B.: nel caso fare direttamente riferimento agli elaborati e la documentazione presentati dal proponente)</i>	
Recupero / ripristino di manufatto in pietra e tufo - Cisterna per raccolta acque piovane parzialmente interrata.	
Sez. 4 - DOCUMENTAZIONE: ALLEGATI TECNICI E CARTOGRAFICI A SCALA ADEGUATA (barrare solo i documenti disponibili eventualmente allegati alla proposta)	
<input type="checkbox"/> File vettoriali/shape della localizzazione dell'P/P/P/I/A <input type="checkbox"/> Carta zonizzazione di PGT <input checked="" type="checkbox"/> Relazione di progetto <input checked="" type="checkbox"/> Planimetria di progetto e delle eventuali aree di cantiere <input type="checkbox"/> Ortofoto con localizzazione delle aree di P/I/A e eventuali aree di cantiere <input checked="" type="checkbox"/> Documentazione fotografica <i>ante operam</i>	<input type="checkbox"/> Eventuali studi ambientali disponibili <input type="checkbox"/> Altri elaborati tecnici: <input type="checkbox"/> Altri elaborati tecnici: <input type="checkbox"/> Altri elaborati tecnici: <input type="checkbox"/> Altro: <input type="checkbox"/> Altro:
Sez. 5 - INFORMATIVA SUL TRATTAMENTO DEI DATI PERSONALI	
<i>Dichiara di aver preso visione dell'informativa relativa al trattamento dei dati personali pubblicata sul sito internet dell'Amministrazione destinataria, titolare del trattamento delle informazioni trasmesse all'atto della presentazione dell'istanza</i>	



**REGIONE
PUGLIA**

Sez. 6			
Firme		Luogo e data	
Proponente: <i>Roberto Reggiani</i>		Poggiorsini 20/10/2023	
Tecnico: <i>Francesca Piretti</i>		Poggiorsini 20/10/2023	
Esito della verifica			
<p><input checked="" type="checkbox"/> ESITO POSITIVO Lo screening di incidenza specifico si conclude positivamente, senza necessità di procedere a Valutazione Appropriata; nell'atto amministrativo riportare il parere motivato di cui all'allegato B sulla base del quale lo screening sito-specifico (pre-valutazione) si è concluso con Esito positivo</p>		<input type="checkbox"/> ESITO NEGATIVO	
		<input type="checkbox"/> RIMANDO A VALUTAZIONE APPROPRIATA	
		<input type="checkbox"/> ARCHIVIAZIONE ISTANZA (motivata da carenze documentali/mancate integrazioni oppure da altre motivazioni di carattere amministrativo) Specificare le sezioni carenti:	
Ufficio / Struttura competente:	Valutatore	Firma	Luogo e data
		<i>Laura Folte</i>	BARI, 14/11/2023



REGIONE PUGLIA

Regione Puglia
Sezione Attuazione dei Programmi Comunitari per
l'Agricoltura e la Pesca

AOO_030/PROT
26/10/2023 - 0019595

Prot.: Ingresso - Registro: Protocollo Generale

Allegato D

MODULO PER LA VERIFICA DI CORRISPONDENZA CON LA PRE-VALUTAZIONE REGIONALE

<p>FORMAT SCREENING SEMPLIFICATO DI V.Inc.A. per verifica di corrispondenza: interventi di attività edilizie nei Siti Natura 2000 della Regione Puglia</p>													
<p>Oggetto: piano, progetto, intervento o attività pre-valutati da Regione Puglia, ai sensi della DGR/.....:</p>	<p>PSR 2014/20-Mis. 4.4 B-Recupero Manufatti in Pietra Cisterna parzialmente interrata per raccolta acqua piovana</p>												
<p>Tipologia:</p>													
<p>Sez. 1A - PROPONENTE/TECNICO</p>													
<p>Il proponente:</p>	<p>Denominazione: <u>MAGGIULLI SALVATORE</u> Titolo di proprietà o equipollente: <u>Proprietà particella 91 con dinito sulla corte e cisterna part. 16</u></p>												
<p>Il tecnico:</p>	<p><u>Dr. Agr. Domenico Picerno</u></p>												
<p>Sez. 1B - LOCALIZZAZIONE ED INQUADRAMENTO TERRITORIALE</p>													
<p>Regione: <u>PUGLIA</u> Comune: <u>Minervino murge</u> Prov.: <u>BT</u> Località/Frazione: <u>Contrada Grassi / Caterina</u> Indirizzo:</p>	<p><i>Contesto localizzativo</i></p> <p><input type="checkbox"/> Centro urbano <input type="checkbox"/> Zona periurbana <input checked="" type="checkbox"/> Aree agricole <input type="checkbox"/> Aree industriali <input type="checkbox"/> Aree naturali <input type="checkbox"/></p>												
<p>Particelle catastali: (se utili e necessarie)</p>	<table border="1"> <tr> <td>Fg 120 Part 91-16</td> <td></td> <td></td> <td></td> </tr> <tr> <td></td> <td></td> <td></td> <td></td> </tr> </table>	Fg 120 Part 91-16											
Fg 120 Part 91-16													
<p>Coordinate geografiche: (se utili e necessarie)</p>	<table border="1"> <tr> <td>LAT.</td> <td></td> <td></td> <td></td> <td></td> <td></td> </tr> <tr> <td>S.R.:</td> <td>LONG.</td> <td></td> <td></td> <td></td> <td></td> </tr> </table>	LAT.						S.R.:	LONG.				
LAT.													
S.R.:	LONG.												
<p>LOCALIZZAZIONE PROGETTO/INTEVENTO/ATTIVITA' IN RELAZIONE AI SITI NATURA 2000</p>													
<p>SITI NATURA 2000</p>													
<p>ZPS/ZSC cod.</p>	<p>IT <u>IT9120007</u></p>	<p>Murgia Alta <i>denominazione</i></p>											
	<p>IT _____</p>												
	<p>IT _____</p>												
<p>ZSC cod.</p>	<p>IT _____</p>	<p><i>denominazione</i></p>											
	<p>IT _____</p>												
	<p>IT _____</p>												
<p>ZPS cod.</p>	<p>IT _____</p>	<p><i>denominazione</i></p>											
	<p>IT _____</p>												
	<p>IT _____</p>												

Pre-valutazione Edilizia

Pag. 81 di 86



**REGIONE
PUGLIA**

Sez. 2 - DICHIARAZIONE ASSEVERATA DEL TECNICO

Dichiara, assumendosi ogni responsabilità, che il piano/progetto/intervento/attività rientra ed è conforme a quelli già pre-valutati da parte dell'Autorità competente per la Valutazione di Incidenza e pertanto non si richiede l'avvio di uno screening di incidenza specifico.

Dichiara inoltre, assumendosi ogni responsabilità, che il progetto/intervento/attività è conforme alle tipologie di sito previste dalla prevalutazione, ne rispetta gli eventuali condizionamenti e non ricade nei casi esclusi dalla prevalutazione di cui alla DGR/.....

Dichiara, altresì, assumendosi ogni responsabilità, che l'intervento è conforme alle condizioni d'obbligo di seguito elencate (spuntare per conferma), di cui all'Allegato C alla DGR .../...

Indicare le attività edilizie interessate dal Progetto/Intervento/Attività e le relative Condizioni d'Obbligo ottemperate:

INTERVENTI EDILIZI (CAT.1)

- Cat.1.1- Interventi edilizi come declinati all'art. 3 comma 1 lett a), b), c) del D.P.R. n.380/2001 –e smi.**
- CO 1
 - CO 2
 - CO 3 CO 3 non pertinente (sito non rientrante nell'ambito di applicazione)
 - CO 4
 - CO 5
 - CO 6
 - CO 9
 - CO per cantieristica: CO 12, CO 13, CO 14 e CO 15
- Cat.1.2 - Interventi edilizi come declinati all'art. 3 comma 1 lett d) del D.P.R. n.380/2001 –e smi.**
- CO 1
 - CO 2
 - CO 3 CO 3 non pertinente (sito non rientrante nell'ambito di applicazione)
 - CO 4
 - CO 5
 - CO 6
 - CO 8
 - CO 9
 - CO per cantieristica: CO 12, CO 13, CO 14 e CO 15
- Cat.1.3- Altri interventi edilizi e realizzazione di opere pertinenziali di edifici esistenti:**
- a. **realizzazione di superfici accessorie come declinate nell'Allegato A del Regolamento Edilizio Tipo approvato dalla Regione Puglia con D.G.R. n.2250 del 22.12.2017 (Quadro delle definizioni uniformi) al punto 15 – Superficie accessoria (SA), limitatamente a: gazebo, pergolati e tettoie, in legno o metallo e copertura in materiali leggeri, senza fondamenta o platee in cemento, aperti sui lati e che non necessitino di nuova viabilità di accesso, anche non contigui ai fabbricati esistenti;**
 - b. **realizzazione di cisterne per acqua o serbatoi per gas per utenze domestiche o agricole, anche interrati, e relative condotte di allacciamento;**
 - c. **varianti non essenziali, come definite ai sensi dell'art. 22, commi 2 e 2 bis del DPR. n. 380/2001, su progetti relativi a interventi edilizi che hanno acquisito la Valutazione di Incidenza, che non comportano ulteriore consumo di suolo naturale.**
- CO 1
 - CO 2
 - CO 3 CO 3 non pertinente (sito non rientrante nell'ambito di applicazione)
 - CO 4
 - CO 5
 - CO 6
 - CO 7
 - CO per cantieristica: CO 12, CO 13, CO 14 e CO 15



**REGIONE
PUGLIA**

Cat.1.4 - Interventi di adeguamento tecnologico resi obbligatori dalle normative vigenti in materia di sicurezza e abbattimento di barriere architettoniche.

- CO 1
- CO 2
- CO 5
- CO 6
- CO per cantieristica: CO 12, CO 13, CO 14 e CO 15

Cat 1.5 - Realizzazione e manutenzione di impianti di illuminazione pubblica e privata

- CO 1
- CO 5
- CO 6
- CO per cantieristica: CO 12, CO 13, CO 14 e CO 15

Cat 1.6- Interventi come declinati all'art. 3 comma 1 lett a), b), c), d) del D.P.R. n.380/2001 – Testo Unico dell'edilizia sulle architetture minori agrarie in pietra o in tufo, a secco e non, quali specchie, trulli, lamie, cisterne, fontanili, neviere, pozzi, piscine e sistemi storici di raccolta delle acque, il tutto come da art.83 delle NTA del PPTR, oltre a cummerse, casedde, pagliare, fogge, pescare ed edicole votive, ricadenti anche in aree tipizzate dagli strumenti urbanistici vigenti diverse dalle zone agricole.

- CO 1
- CO 2
- CO 3 CO 3 non pertinente (sito non rientrante nell'ambito di applicazione)
- CO 4
- CO 5
- CO 6
- CO 9
- CO per cantieristica: CO 12, CO 13, CO 14 e CO 15

Cat 1.7- Realizzazione e manutenzione di opere di allacciamento alle reti tecnologiche di utenze negli interventi di cui alle categorie edilizie 1.1 e 1.2.

- CO 5
- CO 6
- CO 10 CO 10 non pertinente (nessuna nuova realizzazione)
- CO per cantieristica: CO 12, CO 13, CO 14 e CO 15

Cat 1.8 – Realizzazione di impianti fotovoltaici e solare-termico posti su edifici e strutture esistenti per autoconsumo.

- CO 1
- CO 3 CO 3 non pertinente (sito non rientrante nell'ambito di applicazione)
- CO 5
- CO 6
- CO 11
- CO per cantieristica: CO 12, CO 13, CO 14 e CO 15



**REGIONE
PUGLIA**

Sez. 3 - DESCRIZIONE DEL PROGETTO/INTERVENTO/ATTIVITA' DA ASSOGGETTARE A SCREENING SEMPLIFICATO	
<i>(N.B.: nel caso fare direttamente riferimento agli elaborati e la documentazione presentati dal proponente)</i>	
Recupero / ripristino di manufatto in pietra e tufo - Cisterna per raccolta acque piovane parzialmente interrata.	
Sez. 4 - DOCUMENTAZIONE: ALLEGATI TECNICI E CARTOGRAFICI A SCALA ADEGUATA <i>(barrare solo i documenti disponibili eventualmente allegati alla proposta)</i>	
<input type="checkbox"/> File vettoriali/shape della localizzazione dell'P/P/P/I/A <input type="checkbox"/> Carta zonizzazione di PGT <input checked="" type="checkbox"/> Relazione di progetto <input checked="" type="checkbox"/> Planimetria di progetto e delle eventuali aree di cantiere <input type="checkbox"/> Ortofoto con localizzazione delle aree di P/I/A e eventuali aree di cantiere <input checked="" type="checkbox"/> Documentazione fotografica <i>ante operam</i>	<input type="checkbox"/> Eventuali studi ambientali disponibili <input type="checkbox"/> Altri elaborati tecnici: <input type="checkbox"/> Altri elaborati tecnici: <input type="checkbox"/> Altri elaborati tecnici: <input type="checkbox"/> Altro: <input type="checkbox"/> Altro:
Sez. 5 - INFORMATIVA SUL TRATTAMENTO DEI DATI PERSONALI	
<i>Dichiara di aver preso visione dell'informativa relativa al trattamento dei dati personali pubblicata sul sito internet dell'Amministrazione destinataria, titolare del trattamento delle informazioni trasmesse all'atto della presentazione dell'istanza</i>	



Sez. 6			
Firme		Luogo e data	
Proponente: <i>Maggi, M. B. V. r.</i>		Poggiorsini 20/10/2023	
Tecnico: <i>Severina Preteris</i>		Poggiorsini 20/10/2023	
Esito della verifica			
<input checked="" type="checkbox"/> ESITO POSITIVO Lo screening di incidenza specifico si conclude positivamente, senza necessità di procedere a Valutazione Appropriata; nell'atto amministrativo riportare il parere motivato di cui all'allegato B sulla base del quale lo screening sito-specifico (pre-valutazione) si è concluso con Esito positivo		<input type="checkbox"/> ESITO NEGATIVO	
		<input type="checkbox"/> RIMANDO A VALUTAZIONE APPROPRIATA	
		<input type="checkbox"/> ARCHIVIAZIONE ISTANZA (motivata da carenze documentali/mancate integrazioni oppure da altre motivazioni di carattere amministrativo) Specificare le sezioni carenti:	
Ufficio / Struttura competente:	Valutatore	Firma	Luogo e data
		<i>Laura Botte</i>	BARI, 14/11/2023

PEC CALAMITA' E AGROAMBIENTE PSR

Da: Per conto di: r.tafuri@epap.conafpec.it <posta-certificata@sicurezzapostale.it>
Inviato: martedì 24 ottobre 2023 09:56
A: Calamitaegroambiente psr
Oggetto: POSTA CERTIFICATA: TRASMISSIONE PRE-VALUTAZIONE MISURA 4.4.B DEL PSR-PUGLIA 2014-2022-DITTA CONSOLE GIUSEPPINA CATERINA PROGETTO "RECUPERO DI UNA CISTERNA IN PIETRA"
Allegati: daticert.xml; postacert.eml (6,85 MB)
Firmato da: posta-certificata@sicurezzapostale.it

Messaggio di posta certificata

Il giorno 24/10/2023 alle ore 09:56:11 (+0200) il messaggio "TRASMISSIONE PRE-VALUTAZIONE MISURA 4.4.B DEL PSR-PUGLIA 2014-2022-DITTA CONSOLE GIUSEPPINA CATERINA PROGETTO "RECUPERO DI UNA CISTERNA IN PIETRA"" è stato inviato da "r.tafuri@epap.conafpec.it" indirizzato a:

- calamitaegroambiente.psr@pec.rupar.puglia.it

Il messaggio originale è incluso in allegato.

Identificativo messaggio: opec2116.20231024095611.111893.10.1.211@sicurezzapostale.it

Regione Puglia
Sezione Attuazione dei Programmi Comunitari per
l'Agricoltura e la Pesca
AOO_030/PROT
24/10/2023 - 0019305
Prot.: Ingresso - Registro: Protocollo Generale





MODULO PER LA VERIFICA DI CORRISPONDENZA CON LA PRE-VALUTAZIONE REGIONALE

FORMAT SCREENING SEMPLIFICATO DI V.Inc.A. per verifica di corrispondenza: interventi di attività edilizie nei Siti Natura 2000 della Regione Puglia		
Oggetto: piano, progetto, intervento o attività pre-valutati da Regione Puglia, ai sensi della DGR 1116/2023:	RECUPERO DI UNA ANTICA CISTERNA IN PIETRA	
Tipologia:		
Sez. 1A – PROPONENTE/TECNICO		
Il proponente:	Denominazione: CONSOLE GIUSEPPINA CATERINA Titolo di proprietà o equipollente: AFFITTO/PROPRIETA' PER 1/8	
Il tecnico:	DOTT. FOR. TAFURI ROCCO	
Sez. 1B – LOCALIZZAZIONE ED INQUADRAMENTO TERRITORIALE		
Regione: PUGLIA Comune: GIOIA DEL COLLE Prov.: BARI Località/Frazione: CONTRADA CORVELLO Indirizzo: STRADA VICINALE CORVELLO	<i>Contesto localizzativo</i> <input type="checkbox"/> Centro urbano <input type="checkbox"/> Zona periurbana <input checked="" type="checkbox"/> Aree agricole <input type="checkbox"/> Aree industriali <input type="checkbox"/> Aree naturali <input type="checkbox"/>	
Particelle catastali: (se utili e necessarie)	FG. 97 P.LLA 186	
Coordinate geografiche: (se utili e necessarie)	LAT. 654917	
S.R.:	LONG. 4514900	
LOCALIZZAZIONE PROGETTO/INTEVENTO/ATTIVITA' IN RELAZIONE AI SITI NATURA 2000		
SITI NATURA 2000		
ZPS/ZSC	cod. IT	<i>denominazione</i>
	IT IT9120007	MURGIA ALTA
	IT	
ZSC	cod. IT	<i>denominazione</i>
	IT	
	IT	
ZPS	cod. IT	<i>denominazione</i>
	IT	
	IT	



Sez. 2 - DICHIARAZIONE ASSEVERATA DEL TECNICO

Dichiara, assumendosi ogni responsabilità, che il piano/progetto/intervento/attività rientra ed è conforme a quelli già **pre-valutati** da parte dell'Autorità competente per la Valutazione di Incidenza e pertanto non si richiede l'avvio di uno screening di incidenza specifico.

Dichiara inoltre, assumendosi ogni responsabilità, che il progetto/intervento/attività è conforme alle tipologie di sito previste dalla prevalutazione, ne rispetta gli eventuali condizionamenti e non ricade nei casi esclusi dalla prevalutazione di cui alla DGR 1116.2023.

Dichiara, altresì, assumendosi ogni responsabilità, che l'intervento è conforme alle condizioni d'obbligo di seguito elencate (spuntare per conferma), di cui all'Allegato C alla DGR 1116/2023

Indicare le attività edilizie interessate dal Progetto/Intervento/Attività e le relative Condizioni d'Obbligo ottemperate:

INTERVENTI EDILIZI (CAT.1)

Cat.1.1- Interventi edilizi come declinati all'art. 3 comma 1 lett a), b), c) del D.P.R. n.380/2001 –e smi.

CO 1

CO 2

CO 3

CO 3 non pertinente (sito non rientrante nell'ambito di applicazione)

CO 4

CO 5

CO 6

CO 9

CO per cantieristica: CO 12, CO 13, CO 14 e CO 15

Cat.1.2 - Interventi edilizi come declinati all'art. 3 comma 1 lett d) del D.P.R. n.380/2001 –e smi.

CO 1

CO 2

CO 3

CO 3 non pertinente (sito non rientrante nell'ambito di applicazione)

CO 4

CO 5

CO 6

CO 8

CO 9

CO per cantieristica: CO 12, CO 13, CO 14 e CO 15

Cat.1.3- Altri interventi edilizi e realizzazione di opere pertinenziali di edifici esistenti:

a. realizzazione di superfici accessorie come declinate nell'Allegato A del Regolamento Edilizio Tipo approvato dalla Regione Puglia con D.G.R. n.2250 del 22.12.2017 (Quadro delle definizioni uniformi) al punto 15 – Superficie accessoria (SA), limitatamente a: gazebo, pergolati e tettoie, in legno o metallo e copertura in materiali leggeri, senza fondamenta o platee in cemento, aperti sui lati e che non necessitino di nuova viabilità di accesso, anche non contigui ai fabbricati esistenti;

b. realizzazione di cisterne per acqua o serbatoi per gas per utenze domestiche o agricole, anche interrati, e relative condotte di allacciamento;

c. varianti non essenziali, come definite ai sensi dell'art. 22, commi 2 e 2 bis del DPR. n. 380/2001, su progetti relativi a interventi edilizi che hanno acquisito la Valutazione di Incidenza, che non comportano ulteriore consumo di suolo naturale.

CO 1

CO 2

CO 3

CO 3 non pertinente (sito non rientrante nell'ambito di applicazione)

CO 4

CO 5

CO 6

CO 7

CO per cantieristica: CO 12, CO 13, CO 14 e CO 15



Cat.1.4 - Interventi di adeguamento tecnologico resi obbligatori dalle normative vigenti in materia di sicurezza e abbattimento di barriere architettoniche.

- CO 1
- CO 2
- CO 5
- CO 6
- CO per cantieristica: CO 12, CO 13, CO 14 e CO 15

Cat 1.5 - Realizzazione e manutenzione di impianti di illuminazione pubblica e privata

- CO 1
- CO 5
- CO 6
- CO per cantieristica: CO 12, CO 13, CO 14 e CO 15

Cat 1.6- Interventi come declinati all'art. 3 comma 1 lett a), b), c), d) del D.P.R. n.380/2001 – Testo Unico dell'edilizia sulle architetture minori agrarie in pietra o in tufo, a secco e non, quali specchie, trulli, lamie, cisterne, fontanili, neviere, pozzi, piscine e sistemi storici di raccolta delle acque, il tutto come da art.83 delle NTA del PPTR, oltre a cummerse, casedde, pagliare, fogge, pescare ed edicole votive, ricadenti anche in aree tipizzate dagli strumenti urbanistici vigenti diverse dalle zone agricole.

- CO 1
- CO 2
- CO 3 CO 3 non pertinente (sito non rientrante nell'ambito di applicazione)
- CO 4
- CO 5
- CO 6
- CO 9
- CO per cantieristica: CO 12, CO 13, CO 14 e CO 15

Cat 1.7- Realizzazione e manutenzione di opere di allacciamento alle reti tecnologiche di utenze negli interventi di cui alle categorie edilizie 1.1 e 1.2.

- CO 5
- CO 6
- CO 10 CO 10 non pertinente (nessuna nuova realizzazione)
- CO per cantieristica: CO 12, CO 13, CO 14 e CO 15

Cat 1.8 – Realizzazione di impianti fotovoltaici e solare-termico posti su edifici e strutture esistenti per autoconsumo.

- CO 1
- CO 3 CO 3 non pertinente (sito non rientrante nell'ambito di applicazione)
- CO 5
- CO 6
- CO 11
- CO per cantieristica: CO 12, CO 13, CO 14 e CO 15



Sez. 3 - DESCRIZIONE DEL PROGETTO/INTERVENTO/ATTIVITA' DA ASSOGGETTARE A SCREENING SEMPLIFICATO

(N.B.: nel caso fare direttamente riferimento agli elaborati e la documentazione presentati dal proponente)

GLI INTERVENTI A FARSI SONO DESCRITTI NEL COMPUTO METRICO REDATTO DAL GEOM. PACIOLLA E NEGLI ELABORATI GRAFICI.

Empty space for project description, containing several horizontal lines.

Sez. 4 - DOCUMENTAZIONE: ALLEGATI TECNICI E CARTOGRAFICI A SCALA ADEGUATA
(barrare solo i documenti disponibili eventualmente allegati alla proposta)

- File vettoriali/shape della localizzazione dell'P/P/P/I/A
- Carta zonizzazione di PGT
- Relazione di progetto
- Planimetria di progetto e delle eventuali aree di cantiere
- Ortofoto con localizzazione delle aree di P/I/A e eventuali aree di cantiere
- Documentazione fotografica *ante operam*

- Eventuali studi ambientali disponibili
- Altri elaborati tecnici:
.....
- Altri elaborati tecnici:
.....
- Altri elaborati tecnici:
.....
- Altro:
.....
- Altro:
.....

Sez. 5 - INFORMATIVA SUL TRATTAMENTO DEI DATI PERSONALI

Dichiara di aver preso visione dell'informativa relativa al trattamento dei dati personali pubblicata sul sito internet dell'Amministrazione destinataria, titolare del trattamento delle informazioni trasmesse all'atto della presentazione dell'istanza



Sez. 6			
Firme		Luogo e data	
Proponente: 		CASSANO DELLE MURGE, Li 24/10/2023	
Tecnico:  Dott. ROCCO		CASSANO DELLE MURGE, Li 24/10/2023	
Esito della verifica			
<input checked="" type="checkbox"/> ESITO POSITIVO Lo screening di incidenza specifico si conclude positivamente, senza necessità di procedere a Valutazione Appropriata; nell'atto amministrativo riportare il parere motivato di cui all'allegato B sulla base del quale lo screening sito-specifico (pre-valutazione) si è concluso con Esito positivo		<input type="checkbox"/> ESITO NEGATIVO	
		<input type="checkbox"/> RIMANDO A VALUTAZIONE APPROPRIATA	
		<input type="checkbox"/> ARCHIVIAZIONE ISTANZA (motivata da carenze documentali/mancate integrazioni oppure da altre motivazioni di carattere amministrativo) Specificare le sezioni carenti:	
Ufficio / Struttura competente:	Valutatore	Firma	Luogo e data
			BARI, 14/11/2023

PEC CALAMITA' E AGROAMBIENTE PSR

Da: POSTA CERTIFICATA <giuseppe.tagliente@confagricoltura.legalmail.it>
Inviato: martedì 24 ottobre 2023 22:04
A: calamitaegroambiente.psr
Oggetto: Tagliente Giuseppe Mis 4 Sott 4.4 op B - domanda di sostegno:94250077263 invio Modulo All D
Allegati: Tagliente Giuseppe Modulo Per la Verifica Pre_Valutazione All D.pdf

Oggetto: PSR Puglia 2014/2020 Mis 4 Sott 4.4 Op B Sostegno per investimenti non produttivi connessi all'adempimento degli obiettivi agro – climatico - ambientali"- Avviso approvato con DAdG 219/2018 e pubblicato nel BURP 134/2018 e s.m.i. – Ammissione all'istruttoria tecnico-amministrativa della Ditta: TAGLIENTE GIUSEPPE

Trasmissione:
Modulo per la Verifica di corrispondenza con la pre-valutazione Regionale Allegato D

--

Regione Puglia
Sezione Attuazione dei Programmi Comunitari per
l'Agricoltura e la Pesca
AOO_030/PROT
26/10/2023 - 0019591
Prot.: Ingresso - Registro: Protocollo Generale



REGIONE
PUGLIA

Allegato D

MODULO PER LA VERIFICA DI CORRISPONDENZA CON LA PRE-VALUTAZIONE REGIONALE

FORMAT SCREENING SEMPLIFICATO DI V.Inc.A. per verifica di corrispondenza: interventi di attività edilizie nei Siti Natura 2000 della Regione Puglia		
Oggetto: piano, progetto, intervento o attività pre-valutati da Regione Puglia, ai sensi della DGR 1116/2023	PSR. PUGLIA MIS 4 SOTT. 4-4 OPB RECUPERO DI STRUTTURE IN PIETRA A SECCO "CISTERNE"	
Tipologia:	INTERVENTO EDILIZIO RESTAURO E RISANAMENTO SU ARCHITETTURE MINORI	
Sez. 1A - PROPONENTE/TECNICO		
Il proponente:	Denominazione: TAGLIENTE GIUSEPPE Titolo di proprietà o equipollente: PROPRIETÀ	
Il tecnico:	DOT. AGR. GIUSEPPE CITO	
Sez. 1B - LOCALIZZAZIONE ED INQUADRAMENTO TERRITORIALE		
Regione: PUGLIA	Contesto localizzativo <input type="checkbox"/> Centro urbano <input type="checkbox"/> Zona periurbana <input checked="" type="checkbox"/> Aree agricole <input type="checkbox"/> Aree industriali <input type="checkbox"/> Aree naturali <input type="checkbox"/>	
Comune: MARTINA FRANCA Prov. TA		
Località/Frazione: MASS. PAPA FILIPPO		
Indirizzo: MASS. PAPA FILIPPO		
Particelle catastali: (se utili e necessarie)	1) FG 116 p. 57 2) FG 134 p. 78	
Coordinate geografiche: (se utili e necessarie)	LAT. 40.67221N 2) LAT 40.60876N LONG. 17.21516E LONG. 17.20215E	
S.R.:		
LOCALIZZAZIONE PROGETTO/INTERVENTO/ATTIVITA' IN RELAZIONE AI SITI NATURA 2000		
SITI NATURA 2000		
ZPS/ZSC cod.	IT _____	denominazione
	IT 9130005	MURGIA SUD-EST
ZSC cod.	IT _____	denominazione
	IT _____	
	IT _____	
ZPS cod.	IT _____	denominazione
	IT _____	
	IT _____	



REGIONE
PUGLIA

Sez. 2 - DICHIARAZIONE ASSEVERATA DEL TECNICO

Dichiara, assumendosi ogni responsabilità, che il piano/progetto/intervento/attività rientra ed è conforme a quelli già pre-valutati da parte dell'Autorità competente per la Valutazione di Incidenza e pertanto non si richiede l'avvio di uno screening di incidenza specifico.

Dichiara inoltre, assumendosi ogni responsabilità, che il progetto/intervento/attività è conforme alle tipologie di sito previste dalla prevalutazione, ne rispetta gli eventuali condizionamenti e non ricade nei casi esclusi dalla prevalutazione di cui alla DGR 416/2023

Dichiara, altresì, assumendosi ogni responsabilità, che l'intervento è conforme alle condizioni d'obbligo di seguito elencate (spuntare per conferma), di cui all'Allegato C alla DGR 416/2023

Indicare le attività edilizie interessate dal Progetto/Intervento/Attività e le relative Condizioni d'Obbligo ottemperate:

INTERVENTI EDILIZI (CAT.1)

- Cat.1.1- Interventi edilizi come declinati all'art. 3 comma 1 lett a), b), c) del D.P.R. n.380/2001 –e smi.**
- CO 1
 - CO 2
 - CO 3 CO 3 non pertinente (sito non rientrante nell'ambito di applicazione)
 - CO 4
 - CO 5
 - CO 6
 - CO 9
 - CO per cantieristica: CO 12, CO 13, CO 14 e CO 15
- Cat.1.2 - Interventi edilizi come declinati all'art. 3 comma 1 lett d) del D.P.R. n.380/2001 –e smi.**
- CO 1
 - CO 2
 - CO 3 CO 3 non pertinente (sito non rientrante nell'ambito di applicazione)
 - CO 4
 - CO 5
 - CO 6
 - CO 8
 - CO 9
 - CO per cantieristica: CO 12, CO 13, CO 14 e CO 15
- Cat.1.3- Altri interventi edilizi e realizzazione di opere pertinenziali di edifici esistenti:**
- a. realizzazione di superfici accessorie come declinate nell'Allegato A del Regolamento Edilizio Tipo approvato dalla Regione Puglia con D.G.R. n.2250 del 22.12.2017 (Quadro delle definizioni uniformi) al punto 15 – Superficie accessoria (SA), limitatamente a: gazebo, pergolati e tettoie, in legno o metallo e copertura in materiali leggeri, senza fondamenta o platee in cemento, aperti sui lati e che non necessitano di nuova viabilità di accesso, anche non contigui ai fabbricati esistenti;
 - b. realizzazione di cisterne per acqua o serbatoi per gas per utenze domestiche o agricole, anche interrati, e relative condotte di allacciamento;
 - c. varianti non essenziali, come definite ai sensi dell'art. 22, commi 2 e 2 bis del DPR. n. 380/2001, su progetti relativi a interventi edilizi che hanno acquisito la Valutazione di Incidenza, che non comportano ulteriore consumo di suolo naturale.
- CO 1
 - CO 2
 - CO 3 CO 3 non pertinente (sito non rientrante nell'ambito di applicazione)
 - CO 4
 - CO 5
 - CO 6
 - CO 7
 - CO per cantieristica: CO 12, CO 13, CO 14 e CO 15



**REGIONE
PUGLIA**

- Cat.1.4 - Interventi di adeguamento tecnologico resi obbligatori dalle normative vigenti in materia di sicurezza e abbattimento di barriere architettoniche.**
- CO 1
 CO 2
 CO 5
 CO 6
 CO per cantieristica: CO 12, CO 13, CO 14 e CO 15
- Cat 1.5 - Realizzazione e manutenzione di impianti di illuminazione pubblica e privata**
- CO 1
 CO 5
 CO 6
 CO per cantieristica: CO 12, CO 13, CO 14 e CO 15
- Cat 1.6– Interventi come declinati all’art. 3 comma 1 lett a), b), c), d) del D.P.R. n.380/2001 – Testo Unico dell’edilizia sulle architetture minori agrarie in pietra o in tufo, a secco e non, quali specchie, trulli, lamie, cisterne, fontanili, neviere, pozzi, piscine e sistemi storici di raccolta delle acque, il tutto come da art.83 delle NTA del PPTR, oltre a cummerse, casedde, pagliare, fogge, pescare ed edicole votive, ricadenti anche in aree tipizzate dagli strumenti urbanistici vigenti diverse dalle zone agricole.**
- CO 1
 CO 2
 CO 3 CO 3 non pertinente (sito non rientrante nell’ambito di applicazione)
 CO 4
 CO 5
 CO 6
 CO 9
 CO per cantieristica: CO 12, CO 13, CO 14 e CO 15
- Cat 1.7– Realizzazione e manutenzione di opere di allacciamento alle reti tecnologiche di utenze negli interventi di cui alle categorie edilizie 1.1 e 1.2.**
- CO 5
 CO 6
 CO 10 CO 10 non pertinente (nessuna nuova realizzazione)
 CO per cantieristica: CO 12, CO 13, CO 14 e CO 15
- Cat 1.8 – Realizzazione di impianti fotovoltaici e solare-termico posti su edifici e strutture esistenti per autoconsumo.**
- CO 1
 CO 3 CO 3 non pertinente (sito non rientrante nell’ambito di applicazione)
 CO 5
 CO 6
 CO 11
 CO per cantieristica: CO 12, CO 13, CO 14 e CO 15



REGIONE
PUGLIA

Sez. 3 - DESCRIZIONE DEL PROGETTO/INTERVENTO/ATTIVITA' DA ASSOGGETTARE A SCREENING SEMPLIFICATO	
<i>(N.B.: nel caso fare direttamente riferimento agli elaborati e la documentazione presentati dal proponente)</i>	
LE STRUTTURE I MANUFATTI INTERESSATI, RIGUARDANO 2 CISTERNE IN PIETRA CALCESA A SOTTO, SI RIFERISCE ALLA DOCUMENTAZIONE TECNICA - RELAZIONE - FOTO - ELABORATI TECNICI ALLEGATI ALLA PRATICA	
Sez. 4 - DOCUMENTAZIONE: ALLEGATI TECNICI E CARTOGRAFICI A SCALA ADEGUATA <i>(barrare solo i documenti disponibili eventualmente allegati alla proposta)</i>	
<input type="checkbox"/> File vettoriali/shape della localizzazione dell'P/P/P/I/A <input type="checkbox"/> Carta zonizzazione di PGT <input checked="" type="checkbox"/> Relazione di progetto <input checked="" type="checkbox"/> Planimetria di progetto e delle eventuali aree di cantiere <input type="checkbox"/> Ortofoto con localizzazione delle aree di P/I/A e eventuali aree di cantiere <input checked="" type="checkbox"/> Documentazione fotografica <i>ante operam</i>	<input type="checkbox"/> Eventuali studi ambientali disponibili <input type="checkbox"/> Altri elaborati tecnici: <input checked="" type="checkbox"/> Altri elaborati tecnici: PIANTE - SEZIONI E PROSPETTI <input type="checkbox"/> Altri elaborati tecnici: <input type="checkbox"/> Altro: <input type="checkbox"/> Altro:
Sez. 5 - INFORMATIVA SUL TRATTAMENTO DEI DATI PERSONALI	
Dichiara di aver preso visione dell'informativa relativa al trattamento dei dati personali pubblicata sul sito internet dell'Amministrazione destinataria, titolare del trattamento delle informazioni trasmesse all'atto della presentazione dell'istanza	



REGIONE
PUGLIA

Sez. 6			
Firme		Luogo e data	
Proponente: <i>TAGLIENDE GIUSEPPE</i>		<i>MARTINA F. CA 20/10/2023</i>	
Tecnico: <i>DOM, ING. G.</i>		<i>MARTINA F. CA 20/10/2023</i>	
<input checked="" type="checkbox"/> ESITO POSITIVO Lo screening di incidenza specifico si conclude positivamente, senza necessità di procedere a Valutazione Appropriata; nell'atto amministrativo riportare il parere motivato di cui all'allegato B sulla base del quale lo screening sito-specifico (pre-valutazione) si è concluso con Esito positivo		<input type="checkbox"/> ESITO NEGATIVO <input type="checkbox"/> RIMANDO A VALUTAZIONE APPROPRIATA <input type="checkbox"/> ARCHIVIAZIONE ISTANZA (motivata da carenze documentali/mancate integrazioni oppure da altre motivazioni di carattere amministrativo) Specificare le sezioni carenti:	
Ufficio / Struttura competente:	Valutatore	Firma	Luogo e data
		<i>Laura Tolle</i>	<i>BARI, 14/11/2023</i>

PEC CALAMITA' E AGROAMBIENTE PSR

Da: Per conto di: quaratofrancesco@pec.it <posta-certificata@pec.aruba.it>
Inviato: martedì 24 ottobre 2023 22:29
A: muri
Oggetto: POSTA CERTIFICATA: Quarato Francesco Sott 44 Op B Modulo per Pre Valutazione All D
Allegati: daticert.xml; postacert.eml (933 KB)
Firmato da: posta-certificata@pec.aruba.it

Messaggio di posta certificata

Il giorno 24/10/2023 alle ore 22:29:00 (+0200) il messaggio "Quarato Francesco Sott 44 Op B Modulo per Pre Valutazione All D" è stato inviato da "quaratofrancesco@pec.it" indirizzato a: calamitaegroambiente.psr@pec.rupar.puglia.it

Il messaggio originale è incluso in allegato.
Identificativo messaggio: opec21010.20231024222900.34061.741.1.51@pec.aruba.it

Regione Puglia
Sezione Attuazione dei Programmi Comunitari per
l'Agricoltura e la Pesca
AOO_030/PROT
26/10/2023 - 0019592
Prot.: Ingresso - Registro: Protocollo Generale



REGIONE
PUGLIA

Allegato D

MODULO PER LA VERIFICA DI CORRISPONDENZA CON LA PRE-VALUTAZIONE REGIONALE

FORMAT SCREENING SEMPLIFICATO DI V.Inc.A. per verifica di corrispondenza: interventi di attività edilizie nei Siti Natura 2000 della Regione Puglia			
Oggetto: piano, progetto, intervento o attività pre-valutati da Regione Puglia, ai sensi della DGR 1116/2023	PSR PUGLIA 2014/2020 Mis. 4 - SON. 44 OP B RECUPERO DI STRUTTURE IN PIETRA A SECCO " C.I.S.T.E.R.N.E "		
Tipologia:	INTERVENTO EDILIZIO: RESTAURO E RISANAMENTO SU ARCHITETTURE MINORI		
Sez. 1A - PROPONENTE/TECNICO			
Il proponente:	Denominazione: QUARATO FRANCESCO Titolo di proprietà o equipollente: PROPRIETÀ / AFFITTUARLO		
Il tecnico:	DOTT. AGR. GIUSEPPE CITO		
Sez. 1B - LOCALIZZAZIONE ED INQUADRAMENTO TERRITORIALE			
Regione: PUGLIA	Comune: MARTINA FRANCA Prov.: TA		Contesto localizzativo <input type="checkbox"/> Centro urbano <input type="checkbox"/> Zona periurbana <input checked="" type="checkbox"/> Aree agricole <input type="checkbox"/> Aree industriali <input type="checkbox"/> Aree naturali <input type="checkbox"/>
Località/Frazione:	GUARDOLA / CARUCCIO		
Indirizzo:	ZONA D BILU - PASS. CARUCCIO		
Particelle catastali: (se utili e necessarie)	1 FG 70 PLLA 60	2 FG 141 PLLA 128	
Coordinate geografiche: (se utili e necessarie)	LAT. 40.70072N	LONG. 17.18011E	2) LAT 40.67004N LONG 17.23376E
S.R.:			
LOCALIZZAZIONE PROGETTO/INTERVENTO/ATTIVITA' IN RELAZIONE AI SITI NATURA 2000			
SITI NATURA 2000			
ZPS/ZSC cod.	IT _____	denominazione	
	IT 9130005	MURBIA A SW - EST	
ZSC cod.	IT _____	denominazione	
	IT _____		
	IT _____		
ZPS cod.	IT _____	denominazione	
	IT _____		
	IT _____		



REGIONE
PUGLIA

Sez. 2 - DICHIARAZIONE ASSEVERATA DEL TECNICO

Dichiara, assumendosi ogni responsabilità, che il piano/progetto/intervento/attività rientra ed è conforme a quelli già pre-valutati da parte dell'Autorità competente per la Valutazione di Incidenza e pertanto non si richiede l'avvio di uno screening di incidenza specifico.

Dichiara inoltre, assumendosi ogni responsabilità, che il progetto/intervento/attività è conforme alle tipologie di sito previste dalla prevalutazione, ne rispetta gli eventuali condizionamenti e non ricade nei casi esclusi dalla prevalutazione di cui alla DGR ...116/2023

Dichiara, altresì, assumendosi ogni responsabilità, che l'intervento è conforme alle condizioni d'obbligo di seguito elencate (spuntare per conferma), di cui all'Allegato C alla DGR .../...

Indicare le attività edilizie interessate dal Progetto/Intervento/Attività e le relative Condizioni d'Obbligo ottemperate:

INTERVENTI EDILIZI (CAT.1)

- Cat.1.1- Interventi edilizi come declinati all'art. 3 comma 1 lett a), b), c) del D.P.R. n.380/2001 –e smi.**
- CO 1
 - CO 2
 - CO 3 CO 3 non pertinente (sito non rientrante nell'ambito di applicazione)
 - CO 4
 - CO 5
 - CO 6
 - CO 9
 - CO per cantieristica: CO 12, CO 13, CO 14 e CO 15
- Cat.1.2 - Interventi edilizi come declinati all'art. 3 comma 1 lett d) del D.P.R. n.380/2001 –e smi.**
- CO 1
 - CO 2
 - CO 3 CO 3 non pertinente (sito non rientrante nell'ambito di applicazione)
 - CO 4
 - CO 5
 - CO 6
 - CO 8
 - CO 9
 - CO per cantieristica: CO 12, CO 13, CO 14 e CO 15
- Cat.1.3- Altri interventi edilizi e realizzazione di opere pertinenziali di edifici esistenti:**
- a. realizzazione di superfici accessorie come declinate nell'Allegato A del Regolamento Edilizio Tipo approvato dalla Regione Puglia con D.G.R. n.2250 del 22.12.2017 (Quadro delle definizioni uniformi) al punto 15 – Superficie accessoria (SA), limitatamente a: gazebo, pergolati e tettoie, in legno o metallo e copertura in materiali leggeri, senza fondamenta o platee in cemento, aperti sui lati e che non necessitano di nuova viabilità di accesso, anche non contigui ai fabbricati esistenti;
 - b. realizzazione di cisterne per acqua o serbatoi per gas per utenze domestiche o agricole, anche interrati, e relative condotte di allacciamento;
 - c. varianti non essenziali, come definite ai sensi dell'art. 22, commi 2 e 2 bis del DPR. n. 380/2001, su progetti relativi a interventi edilizi che hanno acquisito la Valutazione di Incidenza, che non comportano ulteriore consumo di suolo naturale.
- CO 1
 - CO 2
 - CO 3 CO 3 non pertinente (sito non rientrante nell'ambito di applicazione)
 - CO 4
 - CO 5
 - CO 6
 - CO 7
 - CO per cantieristica: CO 12, CO 13, CO 14 e CO 15



REGIONE
PUGLIA

Cat.1.4 - Interventi di adeguamento tecnologico resi obbligatori dalle normative vigenti in materia di sicurezza e abbattimento di barriere architettoniche.

- CO 1
- CO 2
- CO 5
- CO 6
- CO per cantieristica: CO 12, CO 13, CO 14 e CO 15

Cat 1.5 - Realizzazione e manutenzione di impianti di illuminazione pubblica e privata

- CO 1
- CO 5
- CO 6
- CO per cantieristica: CO 12, CO 13, CO 14 e CO 15

Cat 1.6- Interventi come declinati all'art. 3 comma 1 lett a), b), c), d) del D.P.R. n.380/2001 – Testo Unico dell'edilizia sulle architetture minori agrarie in pietra o in tufo, a secco e non, quali specchie, trulli, lamie, cisterne, fontanili, neviere, pozzi, piscine e sistemi storici di raccolta delle acque, il tutto come da art.83 delle NTA del PPTR, oltre a cummerse, casedde, pagliare, fogge, pescare ed edicole votive, ricadenti anche in aree tipizzate dagli strumenti urbanistici vigenti diverse dalle zone agricole.

- CO 1
- CO 2
- CO 3 CO 3 non pertinente (sito non rientrante nell'ambito di applicazione)
- CO 4
- CO 5
- CO 6
- CO 9
- CO per cantieristica: CO 12, CO 13, CO 14 e CO 15

Cat 1.7- Realizzazione e manutenzione di opere di allacciamento alle reti tecnologiche di utenze negli interventi di cui alle categorie edilizie 1.1 e 1.2.

- CO 5
- CO 6
- CO 10 CO 10 non pertinente (nessuna nuova realizzazione)
- CO per cantieristica: CO 12, CO 13, CO 14 e CO 15

Cat 1.8 – Realizzazione di impianti fotovoltaici e solare-termico posti su edifici e strutture esistenti per autoconsumo.

- CO 1
- CO 3 CO 3 non pertinente (sito non rientrante nell'ambito di applicazione)
- CO 5
- CO 6
- CO 11
- CO per cantieristica: CO 12, CO 13, CO 14 e CO 15



REGIONE
PUGLIA

**Sez. 3 - DESCRIZIONE DEL PROGETTO/INTERVENTO/ATTIVITA' DA ASSOGETTARE A SCREENING
SEMPLIFICATO**

(N.B.: nel caso fare direttamente riferimento agli elaborati e la documentazione presentati dal proponente)

LE STRUTTURE RIGUARDANO 2 CISTERNE IN
PIETRA CALCARDA A SECCO, SI RIFERISCE
ALLA DOCUMENTAZIONE TECNICA - RELAZIONE
FOTO - ELABORATI GRAFICI ALLEGATI ALLA
PRATICA

**Sez. 4 - DOCUMENTAZIONE: ALLEGATI TECNICI E CARTOGRAFICI A SCALA ADEGUATA
(barrare solo i documenti disponibili eventualmente allegati alla proposta)**

- | | |
|--|---|
| <input type="checkbox"/> File vettoriali/shape della localizzazione dell'P/P/P/I/A
<input type="checkbox"/> Carta zonizzazione di PGT
<input checked="" type="checkbox"/> Relazione di progetto
<input checked="" type="checkbox"/> Planimetria di progetto e delle eventuali aree di cantiere
<input type="checkbox"/> Ortofoto con localizzazione delle aree di P/I/A e eventuali aree di cantiere
<input checked="" type="checkbox"/> Documentazione fotografica ante operam | <input type="checkbox"/> Eventuali studi ambientali disponibili
<input type="checkbox"/> Altri elaborati tecnici:
<input type="checkbox"/> Altri elaborati tecnici: PLANTS / SEZIONI / PROSPETTI
<input type="checkbox"/> Altri elaborati tecnici:
<input type="checkbox"/> Altro:
<input type="checkbox"/> Altro: |
|--|---|

Sez. 5 - INFORMATIVA SUL TRATTAMENTO DEI DATI PERSONALI

Dichiara di aver preso visione dell'informativa relativa al trattamento dei dati personali pubblicata sul sito internet dell'Amministrazione destinataria, titolare del trattamento delle informazioni trasmesse all'atto della presentazione dell'istanza



Sez. 6			
Firme		Luogo e data	
Proponente: <i>[Handwritten Signature]</i>		MARTINA FRANCA 20/10/2023	
Tecnico: <i>[Handwritten Signature]</i>		MARTINA FRANCA 20/10/2023	
Esito della verifica			
<p><input checked="" type="checkbox"/> ESITO POSITIVO Lo screening di incidenza specifico si conclude positivamente, senza necessità di procedere a Valutazione Appropriata; nell'atto amministrativo riportare il parere motivato di cui all'allegato B sulla base del quale lo screening sito-specifico (pre-valutazione) si è concluso con Esito positivo</p>		<input type="checkbox"/> ESITO NEGATIVO	
		<input type="checkbox"/> RIMANDO A VALUTAZIONE APPROPRIATA	
		<input type="checkbox"/> ARCHIVIAZIONE ISTANZA (motivata da carenze documentali/mancate integrazioni oppure da altre motivazioni di carattere amministrativo) Specificare le sezioni carenti:	
Ufficio / Struttura competente:	Valutatore	Firma	Luogo e data

Regione Puglia
Sezione Attuazione dei Programmi Comunitari per
l'Agricoltura e la Pesca

AOO_030/PROT
14/11/2023 - 0020591

Prof.: Ingresso - Registro: Protocollo Generale



MODULO PER LA VERIFICA DI CORRISPONDENZA CON LA PRE-VALUTAZIONE REGIONALE

FORMAT SCREENING SEMPLIFICATO DI V.Inc.A. per verifica di corrispondenza: interventi di attività edilizie nei Siti Natura 2000 della Regione Puglia						
Oggetto: interventi pre-valutati da Regione Puglia, ai sensi della DGR 1116 del 03.08.2023	1) Ripristino murature interne e fondo di cisterne interrato, manutenzione delle volte coperte da da basolato in pietra. 2) Recinzione metallica per la difesa degli allevamenti dalla fauna predatrice.					
Tipologia:	Ripristino di manufatti in pietra , recinzione per difesa predatori.					
Sez. 1A - PROPONENTE/TECNICO						
Il proponente:	Denominazione: Az. Agr. Don Rocco Miani Titolo di proprietà o equipollente: Affitto					
Il tecnico:	Plantamura Andrea					
Sez. 1B - LOCALIZZAZIONE ED INQUADRAMENTO TERRITORIALE						
Regione: Puglia . Comune:Cassano delle Murge Prov.: Bari . Località/Frazione: Don Rocco Miani Indirizzo: Via vecchia Matera Km. 4 n° 1				Contesto localizzativo <input type="checkbox"/> Centro urbano <input type="checkbox"/> Zona periurbana <input checked="" type="checkbox"/> Aree agricole <input type="checkbox"/> Aree industriali <input type="checkbox"/> Aree naturali <input type="checkbox"/>		
Particelle catastali: (se utili e necessarie) Foglio n° 62	Cisterne 117	Recinzione 7-45-48- 57-136				
Coordinate geografiche: (se utili e necessarie) S.R.:	LAT. 40.861813 40.861798	40862397	40.863261	40.86838	40864336	
	LONG. 16.742165 16.742229	16.742952	16.746074	16.74553	16.738422	
LOCALIZZAZIONE PROGETTO/INTEVENTO/ATTIVITA' IN RELAZIONE AI SITI NATURA 2000						
SITI NATURA 2000						
ZPS/ZSC	c o d.	IT IT9120007		MURGIA ALTA		
		IT _____				
		IT _____				
ZSC	c o d.	IT _____				
		IT _____				
		IT _____				
ZPS	c o d.	IT _____				
		IT _____				
		IT _____				

Sez. 2 - DICHIARAZIONE ASSEVERATA DEL TECNICO

Dichiara, assumendosi ogni responsabilità, che il piano/progetto/intervento/attività rientra ed è conforme a quelli già **pre-valutati** da parte dell'Autorità competente per la Valutazione di Incidenza e pertanto non si richiede l'avvio di uno screening di incidenza specifico.

Dichiara inoltre, assumendosi ogni responsabilità, che il progetto/intervento/attività è conforme alle tipologie di sito previste dalla pre-valutazione, ne rispetta gli eventuali condizionamenti e non ricade nei casi esclusi dalla pre-valutazione di cui alla DGR 1116 del 03.08.2023

Dichiara, altresì, assumendosi ogni responsabilità, che l'intervento è conforme alle condizioni d'obbligo di seguito elencate (spuntare per conferma), di cui all'Allegato C alla DGR 1116 del 03.08.2023

Indicare le attività edilizie interessate dal Progetto/Intervento/Attività e le relative Condizioni d'Obbligo ottemperate:

INTERVENTI EDILIZI (CAT.1)

Cat.1.1- Interventi edilizi come declinati all'art. 3 comma 1 lett. a), b), c) del D.P.R. n.380/2001 –e smi.

- CO 1
- CO 2
- CO 3 CO 3 non pertinente (sito non rientrante nell'ambito di applicazione)
- CO 4
- CO 5
- CO 6
- CO 9
- CO per cantieristica: CO 12, CO 13, CO 14 e CO 15

Cat.1.2- interventi edilizi come declinati all'art. 3 comma 1 lett. d) del D.P.R. n.380/2001 –e smi.

- CO 1
- CO 2
- CO 3 CO 3 non pertinente (sito non rientrante nell'ambito di applicazione)
- CO 4
- CO 5
- CO 6
- CO 8
- CO 9
- CO per cantieristica: CO 12, CO 13, CO 14 e CO 15

Cat.1.3- Altri interventi edilizi e realizzazione di opere pertinenziali di edifici esistenti:

- a. realizzazione di superfici accessorie come declinate nell'Allegato A del Regolamento Edilizio Tipo approvato dalla Regione Puglia con D.G.R. n.2250 del 22.12.2017 (Quadro delle definizioni uniformi) al punto 15 – Superficie accessoria (SA), limitatamente a: gazebo, pergolati e tettoie, in legno o metallo e copertura in materiali leggeri, senza fondamenta o platee in cemento, aperti sui lati e che non necessitino di nuova viabilità di accesso, anche non contigui ai fabbricati esistenti;
- b. realizzazione di cisterne per acqua o serbatoi per gas per utenze domestiche o agricole, anche interrati, e relative condotte di allacciamento;
- c. varianti non essenziali, come definite ai sensi dell'art. 22, commi 2 e 2 bis del DPR. n. 380/2001, su progetti relativi a interventi edilizi che hanno acquisito la Valutazione di Incidenza, che non comportano ulteriore consumo di suolo naturale.

- CO 1
- CO 2
- CO 3 CO 3 non pertinente (sito non rientrante nell'ambito di applicazione)
- CO 4
- CO 5
- CO 6
- CO 7
- CO per cantieristica: CO 12, CO 13, CO 14 e CO 15

Cat.1.4 - Interventi di adeguamento tecnologico resi obbligatori dalle normative vigenti in materia di sicurezza e abbattimento di barriere architettoniche.

- CO 1
- CO 2
- CO 5
- CO 6
- CO per cantieristica: CO 12, CO 13, CO 14 e CO 15

• **Cat 1.5 - Realizzazione e manutenzione di impianti di illuminazione pubblica e privata**

- CO 1
- CO 5
- CO 6
- CO per cantieristica: CO 12, CO 13, CO 14 e CO 15

• **Cat 1.6- Interventi come declinati all'art. 3 comma 1 lett a), b), c), d) del D.P.R. n.380/2001 – Testo Unico dell'edilizia sulle architetture minori agrarie in pietra o in tufo, a secco e non, quali specchie, trulli, lamie, cisterne, fontanili, neviere, pozzi, piscine e sistemi storici di raccolta delle acque, il tutto come da art.83 delle NTA del PPTR, oltre a cummerse, casedde, pagliare, fogge, pescare ed edicole votive, ricadenti anche in aree tipizzate dagli strumenti urbanistici vigenti diverse dalle zone agricole.**

- CO 1
- X CO 2
- CO 3 CO 3 non pertinente (sito non rientrante nell'ambito di applicazione)
- CO 4
- CO 5
- CO 6
- CO 9
- CO per cantieristica: CO 12, CO 13, CO 14 e CO 15

• **Cat 1.7- Realizzazione e manutenzione di opere di allacciamento alle reti tecnologiche di utenze negli interventi di cui alle categorie edilizie 1.1 e 1.2.**

- CO 5
- CO 6
- CO 10 CO 10 non pertinente (nessuna nuova realizzazione)
- CO per cantieristica: CO 12, CO 13, CO 14 e CO 15

• **Cat 1.8 – Realizzazione di impianti fotovoltaici e solare-termico posti su edifici e strutture esistenti per autoconsumo.**

- CO 1
- CO 3 CO 3 non pertinente (sito non rientrante nell'ambito di applicazione)
- CO 5
- CO 6
- CO 11
- CO per cantieristica: CO 12, CO 13, CO 14 e CO 15

Sez. 3 - DESCRIZIONE DEL PROGETTO/INTERVENTO/ATTIVITA' DA ASSOGGETTARE A SCREENING SEMPLIFICATO

(N.B.: nel caso fare direttamente riferimento agli elaborati e la documentazione presentati dal proponente)
Nella documentazione inviata per l'istruttoria della DDS n° 94250060442 e nella documentazione oggetto di soccorso istruttorio sono allegati : planimetrie catastali, stralci planimetrici, elaborati grafici, servizio fotografico geo referito, alla presente si allega: dichiarazione asseverata di tecnico con competenze naturalistiche, carta di zonizzazione di PGT, relazione del progetto, orto foto specifiche informazioni delle opere di progetto in formato vettoriale shapefile, geo referito.



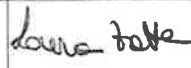
Sez. 4 - DOCUMENTAZIONE: ALLEGATI TECNICI E CARTOGRAFICI A SCALA ADEGUATA

(barrare solo i documenti disponibili eventualmente allegati alla proposta)

- | | |
|--|--|
| <ul style="list-style-type: none"> <input type="checkbox"/> X File vettoriali/shape della localizzazione dell'P/P/P/I /A <input checked="" type="checkbox"/> x Carta zonizzazione di PGT <input checked="" type="checkbox"/> x Relazione di progetto <input checked="" type="checkbox"/> x Planimetria di progetto e delle eventuali aree di cantiere <input type="checkbox"/> x Ortofoto con localizzazione delle aree di P/I/A e eventuali aree di cantiere <input checked="" type="checkbox"/> x Documentazione fotografica ante operam | <ul style="list-style-type: none"> <input type="checkbox"/> Eventuali studi ambientali disponibili <input type="checkbox"/> Altri elaborati tecnici:
..... <input type="checkbox"/> Altri elaborati tecnici:
..... <input type="checkbox"/> Altri elaborati tecnici:
..... <input type="checkbox"/> Altro:
..... <input type="checkbox"/> Altro:
..... |
|--|--|

Sez. 5 - INFORMATIVA SUL TRATTAMENTO DEI DATI PERSONALI

Dichiara di aver preso visione dell'informativa relativa al trattamento dei dati personali pubblicata sul sito internet dell'Amministrazione destinataria, titolare del trattamento delle informazioni trasmesse all'atto della presentazione dell'istanza

Sez. 6			
Firme		Luogo e data	
Proponente: 		Santeramo in Colle 26.10.2023	
		Santeramo in Colle 26.10.2023	
Esito della verifica			
<input type="checkbox"/> ESITO NEGATIVO			
<input checked="" type="checkbox"/> ESITO POSITIVO			
Lo screening di incidenza specifico si conclude positivamente, senza necessità di procedere a		<input type="checkbox"/> RIMANDO A VALUTAZIONE APPROPRIATA	
Valutazione Appropriata; nell'atto amministrativo riportare il parere motivato di cui all'allegato B sulla base del quale lo screening sito-specifico (pre-valutazione) si è concluso con Esito positivo		<input type="checkbox"/> ARCHIVIAZIONE ISTANZA (motivata da carenze documentali/mancate integrazioni oppure da altre motivazioni di carattere amministrativo) Specificare le sezioni carenti:	
<hr/>			
<hr/>			
Ufficio / Struttura competente:	Valutatore	Firma	Luogo e data
			BARI, 14/11/2023

