



**REGIONE
PUGLIA**

Dipartimento Agricoltura, Sviluppo Rurale ed
Ambientale

Sezione Attuazione dei Programmi Comunitari per
l'Agricoltura

ATTO DIRIGENZIALE

Codifica adempimenti L.R. 15/08 (trasparenza)	
Ufficio istruttore	Sezione Attuazione dei Programmi Comunitari per l'Agricoltura
Tipo materia	Fondo
Materia	PSR 2014 - 2022
Sotto Materia	
Riservato	NO
Pubblicazione integrale	SI
Obblighi D.Lgs 33/2013	Ricorrono gli obblighi di cui art. 26, c.2 e art. 27
Tipologia	Concessione
Adempimenti di inventariazione	NO

N. 00850 del 27/10/2023 del Registro delle Determinazioni della AOO 030

Codice CIFRA (Identificativo Proposta): 030/DIR/2023/00877

OGGETTO: PSR 2014/2022 della Puglia – Misura 4 “Investimenti in immobilizzazioni materiali” – Sottomisura 4.4 “Sostegno per investimenti non produttivi connessi all’adempimento degli obiettivi agro-climatico-ambientali” – Operazione A – Trentaquattresimo provvedimento di concessione degli aiuti in favore di n.2 ditte collocate nella graduatoria approvata con DAdG 59/2019 e pubblicata nel BURP 38/2019.



**REGIONE
PUGLIA**

Dipartimento Agricoltura, Sviluppo Rurale ed
Ambientale

Sezione Attuazione dei Programmi Comunitari per
l'Agricoltura

Il giorno 27/10/2023, in Bari,

IL DIRIGENTE DELLA STRUTTURA PROPONENTE

VISTI gli articoli 4 e 5 della Legge Regionale (L.R.) n.7 del 04/02/1997, pubblicata nel Bollettino Ufficiale della Regione Puglia (BURP) n.19 del 07/02/1997.

VISTA la Deliberazione della Giunta Regionale (DGR) n.3261 del 28/07/1998, in attuazione della L.R. n.7/1997 e del Decreto legislativo (D.lgs.) n.29 del 03/02/1993 e successive modifiche e/o integrazioni (ss.mm.ii.), che detta le direttive per la separazione delle attività di direzione politica da quelle di gestione amministrativa.

VISTI gli articoli 4 e 16 del D.lgs. 165/2001 e ss.mm.ii. .

VISTA la L.R. n.15 del 20/06/2008 "Principi e linee guida in materia di trasparenza dell'attività amministrativa nella Regione Puglia", pubblicata nel BURP n. 102 del 27/06/2008.

VISTO il regolamento regionale del 29/09/2009, n.20 "Regolamento attuativo della Legge Regionale n.15 del 20 giugno 2008 "Principi e linee guida in materia di trasparenza dell'attività amministrativa nella Regione Puglia", pubblicato nel BURP n.153 del 02/10/2009.

VISTO l'articolo 32 della Legge n.69 del 18/06/2009 che prevede l'obbligo di sostituire la pubblicazione tradizionale all'albo ufficiale con la pubblicazione di documenti digitali sui siti informatici.

VISTO l'articolo 18 del D.lgs. 196/2003 "Codice in materia di protezione dei dati personali" in merito ai Principi applicabili ai trattamenti effettuati dai soggetti pubblici e ss.mm.ii. .

VISTO il Regolamento (UE) del Parlamento europeo e del Consiglio del 27 aprile 2016, n.679 relativo alla protezione delle persone fisiche con riguardo al trattamento dei dati personali, nonché alla libera circolazione di tali dati e che abroga la direttiva 95/46/CE (regolamento generale sulla protezione dei dati).

VISTO il D.lgs. 07/03/2005, n.82 "Codice dell'amministrazione digitale" e ss.mm.ii. .

VISTO il D.lgs. n. 33 del 14/03/2013 e ss.mm.ii. .

VISTO il regolamento regionale n.13 del 04/06/2015, pubblicato nel BURP n.78 del 05/06/2015, che disciplina il procedimento amministrativo.

VISTO il Decreto del Presidente della Giunta Regionale (DPGR) n.443 del 31/07/2015, pubblicato nel BURP n.109 del 03/08/2015 e s.m.i. .

VISTA la DGR n.1974 del 07/12/2020 di *Approvazione Atto di Alta Organizzazione. Modello Organizzativo "MAIA 2.0"*.



VISTO il DPGR n.22 del 22/01/2022 avente per oggetto “Adozione Atto di Alta Organizzazione. Modello Organizzativo MAIA 2.0” e ss.mm.ii. .

VISTA la Legge 7 agosto 1990, n.241 “Nuove norme in materia di Procedimento Amministrativo e Diritto di accesso ai documenti amministrativi” e ss.mm.ii. .

VISTO il D.lgs. 118/2011 e ss.mm.ii. .

VISTA la Deliberazione n.1576 del 30/09/2021 con la quale la Giunta regionale della Puglia ha conferito, tra gli altri, alla dott.ssa Mariangela Lomastro l’incarico di direzione della Sezione Attuazione dei programmi comunitari per l’agricoltura.

VISTA la Deliberazione n.1612 del 11/10/2021 con la quale la Giunta regionale della Puglia ha conferito al prof.Gianluca Nardone l’incarico di Autorità di Gestione (AdG) del Programma di Sviluppo Rurale (PSR) 2014/2022 della Puglia.

VISTA la nota protocollo AOO_001/PSR-14/10/2021 n.1453 a firma del prof.Gianluca Nardone, Direttore del Dipartimento Agricoltura Sviluppo rurale ed ambientale nonché AdG del PSR 2014/2022 della Puglia, riportante “Precisazioni in merito alle funzioni di competenza dell’Autorità di Gestione del PSR Puglia e del Dirigente di Sezione Attuazione Programmi Comunitari per l’agricoltura”.

RILEVATO che tra i compiti del Dirigente della Sezione Attuazione dei programmi comunitari per l’agricoltura rientrano tutti gli adempimenti necessari per l’attuazione dei bandi delle Misure / Sottomisure / Operazioni del PSR 2014/2022 della Puglia emanati dall’AdG.

VISTA la Determinazione della Dirigente della Sezione Attuazione dei programmi comunitari per l’agricoltura n. 429 del 19/06/2022 con la quale è stato conferito con decorrenza 01 luglio 2022 - 30 giugno 2023, tra gli altri, alla dott.ssa Laura Zatta l’incarico di Responsabile della Sottomisura 4.4 “Sostegno agli investimenti non produttivi connessi all’adempimento degli obiettivi agro-climatici ambientali” del PSR 2014/2022 della Puglia.

VISTA la Determinazione della Dirigente della Sezione Attuazione dei programmi comunitari per l’agricoltura n.462 del 08/06/2023 con la quale è stato prorogato *non oltre il 31 dicembre 2023*, tra gli altri, alla dott.ssa Laura Zatta l’incarico di Responsabile della Sottomisura 4.4 innanzi detto.

Sulla base dell’istruttoria espletata dalla Responsabile della Sottomisura 4.4 si relaciona quanto segue.

VISTO il Regolamento (UE) n.1305/2013 e ss.mm.ii., concernente il sostegno allo sviluppo rurale da parte del Fondo Europeo Agricolo per lo Sviluppo Rurale (FEASR) che abroga il Regolamento (CE) n.1698/2005 del Consiglio.

VISTA la Decisione della Commissione Europea del 24 novembre 2015, C (2015) 8412 che approva il Programma di Sviluppo Rurale della Regione Puglia per il periodo



REGIONE PUGLIA

Dipartimento Agricoltura, Sviluppo Rurale ed
Ambientale

Sezione Attuazione dei Programmi Comunitari per
l'Agricoltura

di programmazione 2014/2020 ai fini della concessione di un sostegno da parte del FEASR.

VISTA la DGR n.2424 del 30/12/2015, pubblicata nel BURP n.3 del 19/01/2016, avente ad oggetto *“Programma di Sviluppo Rurale della Regione Puglia 2014-2020 Approvazione definitiva e presa d'atto della Decisione della Commissione Europea del 24 novembre 2015, C (2015) 8412”*.

VISTA la vigente versione 15.0 del PSR 2014/2022 della Puglia così come modificata ed integrata, da ultimo, con la Decisione di esecuzione della Commissione Europea C(2023) 5183 del 25/07/2023.

VISTO il Regolamento (UE) del Parlamento europeo e del Consiglio n.2393 del 13/12/2017 che ha modificato i regolamenti (UE) 1305/2013, 1306/2013, 1307/2013, 1308/2013 e 652/2014.

VISTO il Regolamento (UE) del Parlamento europeo e del Consiglio n.2220 del 23/12/2020 che, tra l'altro, ha modificato i regolamenti (UE) 1305/2013, 1306/2013 e 1307/2013 ed ha prorogato la durata del periodo di programmazione 2014-2020 fino al 31 dicembre 2022.

VISTA la Deliberazione n.24 del 29/09/2004 del Comitato Interministeriale per la Programmazione Economica (CIPE) in attuazione della Legge n.144 del 07/05/1999 e ss.mm.ii. relativa all'implementazione del sistema del Codice Unico di Progetto (CUP) di investimento pubblico.

VISTI i criteri di selezione approvati in data 16/03/2016 dal Comitato di Sorveglianza del PSR 2014/2020 della Puglia, come successivamente modificati ed integrati dallo stesso Organo.

VISTA la scheda della Misura 4 “Investimenti in immobilizzazioni materiali” – Sottomisura 4.4 “Sostegno per investimenti non produttivi connessi all'adempimento degli obiettivi agro-climatico-ambientali” – Operazione A del PSR 2014/2022 della Puglia.

CONSIDERATO che:

Con Determinazione dell'Autorità di Gestione (DAdG) n.220 del 12/10/2018 pubblicata nel BURP n.134 del 18/10/2018, così come modificata ed integrata con DAdG n.286 del 13/12/2018 pubblicata nel BURP n.161 del 20/12/2018, è stato approvato l'Avviso pubblico (di seguito per brevità 'Avviso') per la presentazione delle Domande di Sostegno (DdS) ai sensi della Sottomisura 4.4 – Operazione A.

Il paragrafo 6 “RISORSE FINANZIARIE” dell'Avviso disponeva, inizialmente, di una dotazione finanziaria di €30.000.000,00.

Con DAdG n.59 del 26/03/2019 pubblicata nel BURP n.38 del 04/04/2019 è stata approvata la graduatoria delle DdS ammissibili all'istruttoria tecnico-amministrativa,



costituita da n.4057 ditte (di seguito per brevità 'graduatoria'), e sono stati ammessi all'istruttoria di cui al paragrafo 16 "Istruttoria tecnico-amministrativa e concessione del sostegno" dell'Avviso i progetti collocati dalla posizione 1 alla posizione 1029 della graduatoria.

Con DAdG n.150 del 30/05/2019, pubblicata nel BURP n.65 del 13/06/2019, sono stati assegnati ulteriori €20.000.000,00 alla dotazione finanziaria dell'Avviso e sono stati ammessi all'istruttoria di cui al paragrafo 16 i progetti collocati dalla posizione 1030 alla posizione 1352 della graduatoria.

Con Decisione di esecuzione della Commissione Europea C(2021) 7246 del 30/09/2021 è stata approvata la modifica del PSR 2014/2020 della Puglia nella versione 12.1 che prevedeva, per la Sottomisura 4.4. – Operazione A, una dotazione finanziaria aggiuntiva di €12.000.000,00 da utilizzare per lo scorrimento della graduatoria, così come si evince dalle relative tabelle finanziarie riportate al paragrafo 1.1.5.19 denominato "19. CAPITOLO 10: PIANO DI FINANZIAMENTO".

Nelle more dell'approvazione della Decisione innanzi richiamata, con DAdG n.520 del 14/09/2021 pubblicata nel BURP n.121 del 23/09/2021 sono stati ammessi all'istruttoria di cui al paragrafo 16 dell'Avviso i progetti collocati dalla posizione 1353 alla posizione 1381 della graduatoria.

Con Determinazione della Dirigente della Sezione Attuazione dei programmi comunitari per l'agricoltura n.131 del 11/02/2022, pubblicata nel BURP n.19 del 17/02/2022, sono stati ammessi all'istruttoria tecnico amministrativa di cui al paragrafo 16 dell'Avviso i progetti collocati dalla posizione 1382 alla posizione 1540 della graduatoria.

Per i progetti collocati in graduatoria fino alla posizione 1540 compresa l'ammissione al sostegno è subordinata all'esito dell'istruttoria tecnico amministrativa di cui al paragrafo 16 dell'Avviso.

Con DGR n.1615 del 21/11/2022 avente ad oggetto "*Interventi di ripristino e conservazione dei muretti a secco nei Siti Rete Natura 2000. Prevalutazione sito specifica, condizioni d'obbligo, modulo e modalità per la verifica di corrispondenza. Approvazione.*" e pubblicata nel BURP n.130 del 29/11/2022 sono stati, tra l'altro, approvati i documenti denominati rispettivamente "**PREVALUTAZIONE DEGLI INTERVENTI DI RIPRISTINO E CONSERVAZIONE DI MURETTI A SECCO NEI SITI NATURA 2000 DELLA REGIONE PUGLIA**" (allegato B) e "**ISTRUZIONI PER LA COMPILAZIONE DEL FORMAT E PER LA VERIFICA DI CORRISPONDENZA**" (allegato C).

La intervenuta DGR 1615/2022 ha disposto altresì che il *FORMAT per la verifica di corrispondenza* deve essere compilato a cura e responsabilità del proponente e del tecnico officiato e, nel caso di richiesta di contributi a valere sulla Sottomisura 4.4 – Operazione A del PSR 2014/2022 della Puglia, che la relativa verifica deve essere espletata dal Dipartimento Agricoltura Sviluppo rurale ed ambientale della Regione



Puglia.

Alla data del 26/10/2023 risulta conclusa con esito positivo l'istruttoria tecnico amministrativa di cui al paragrafo 16 dell'Avviso per n.2 ditte tra quelle collocate in graduatoria fino alla posizione 1540 e riportate nell'ALLEGATO A al presente provvedimento.

Per le ditte riportate nell'ALLEGATO A è stato acquisito il *FORMAT per la verifica di corrispondenza* e il Dipartimento Agricoltura Sviluppo rurale ed ambientale della Regione Puglia ha espletato la relativa verifica che si è conclusa con *ESITO POSITIVO*, come si evince dalla documentazione scansionata e raccolta nell'ALLEGATO B al presente provvedimento.

Per quanto innanzi riportato, si propone:

Di ammettere al sostegno della Sottomisura 4.4 – Operazione A le n.2 ditte riportate nell'ALLEGATO A, parte integrante del presente provvedimento, e di concedere alle stesse il contributo in conto capitale pari al 100% della spesa ritenuta ammissibile in favore di ciascuna di esse.

Di concedere con il presente provvedimento il contributo complessivo di €198.560,54 sulla spesa complessiva ammessa ai benefici di €198.560,54.

Di dare atto che l'ALLEGATO A si compone di n.1 pagina, contiene n.2 ditte beneficiarie (prima della lista DE MAIO NICOLA e ultima PRENCIPE LUIGI) e riporta, per ciascuna di esse, le seguenti indicazioni:

- numero progressivo;
- posizione in graduatoria;
- numero della DdS;
- denominazione;
- spesa richiesta;
- spesa ammessa al sostegno;
- contributo concesso;
- Codice Unico di Progetto (CUP) assegnato dal sistema di monitoraggio degli investimenti pubblici.

Di stabilire che:

- i lavori ammessi al sostegno, ovvero gli interventi di ripristino e recupero dei manufatti rurali in pietra a secco (quali muretti e jazzi senza apporto di malta, di



cemento e di reti protettive), devono essere ultimati entro 24 mesi dalla data di adozione del presente provvedimento e la relativa Domanda di Pagamento (DdP) del saldo finale deve essere rilasciata nel portale del Sistema Informativo Agricolo Nazionale (SIAN) **entro e non oltre 30 giorni dalla data di ultimazione dei lavori** completa della documentazione di cui al paragrafo 21 dell'Avviso;

- è fatto obbligo alla ditta beneficiaria di **aprire un “conto corrente dedicato”** intestato esclusivamente al beneficiario del sostegno da utilizzare per tutte le operazioni finanziarie attinenti alla realizzazione degli interventi (accreditamento del sostegno pubblico, versamento della quota privata e pagamenti di tutte le spese da sostenere per la realizzazione degli interventi);
- tutti i documenti giustificativi di spesa devono riportare il Codice Unico di Progetto (CUP) assegnato dal sistema di monitoraggio degli investimenti pubblici e rispettare le *Disposizioni generali in merito alla trasparenza e tracciabilità dei documenti giustificativi di spesa* adottate con DAdG n.54 del 03/02/2021, pubblicata nel BURP n.21 del 11/02/2021, così come modificata ed integrata con DAdG n.171 del 31/03/2021 pubblicata nel BURP n.50 del 08/04/2021 e con DAdG n.83 del 31/05/2022 pubblicata nel BURP n.64 del 09/06/2022;
- è fatto obbligo alla ditta beneficiaria di presentare, **entro 15 giorni dalla data di adozione del presente provvedimento**, almeno una DdP [anticipo sul sostegno concesso e/o acconto su Stato Avanzamento Lavori (SAL) e/o saldo finale];
- l'erogazione del sostegno pubblico concesso per la Sottomisura 4.4 – Operazione A sarà effettuata dall'Agenzia per le Erogazioni in Agricoltura (AgEA) in qualità di Organismo Pagatore (OP) del PSR della Puglia;
- per ciascuna DdP (anticipo, acconto su SAL e saldo) sarà richiesto alla Banca Dati Nazionale unica Antimafia (BDNA) il certificato antimafia (D.lgs. 159/2011 e ss.mm.ii.) previa presentazione da parte del beneficiario di dichiarazione sostitutiva di certificazione redatta secondo il modello disponibile nel sito <http://psr.regione.puglia.it>;
- nel caso in cui, a seguito di acquisizione di certificazione antimafia, risultassero situazioni interdittive a carico della ditta beneficiaria si procederà alla revoca del contributo concesso ed al recupero delle somme eventualmente già erogate;
- qualora a seguito dei controlli, a qualsiasi titolo ed in qualunque momento effettuati, sia che si tratti di controllo amministrativo e/o in loco, dovessero essere rilevate infrazioni e/o irregolarità e/o anomalie e/o difformità rispetto alla normativa dell'UE, dello Stato Italiano e della Regione Puglia ovvero rispetto al PSR e/o all'Avviso pubblico della Sottomisura 4.4 – Operazione A saranno applicate le riduzioni o le esclusioni dal sostegno definite con DGR n.1801 del



07/10/2019 pubblicata nel BURP n.123 del 25/10/2019.

Di precisare che:

- la DdP dell'anticipo sul sostegno concesso deve essere corredata di garanzia fideiussoria in originale (fidejussione bancaria o polizza assicurativa) pari al 100% dell'importo dell'anticipo richiesto e consegnata al protocollo della Regione Puglia – Sezione Attuazione dei programmi comunitari per l'agricoltura;
- la DdP dell'acconto su SAL deve essere supportata da giustificativi di spesa che consentono un pagamento non inferiore al 30% del sostegno concesso e deve essere corredata della documentazione di cui al paragrafo 17.2 dell'Avviso;
- le DdP dell'acconto su SAL e del saldo finale devono essere sottoscritte con firma OTP e rilasciate nel portale del SIAN. Prima del rilascio deve altresì essere caricata nel portale del SIAN, secondo le modalità previste dall'AgEA per la procedura dematerializzata, anche la documentazione a corredo delle DdP (la documentazione di cui al paragrafo 17.2 dell'Avviso nel caso di acconto e la *documentazione per la rendicontazione delle spese sostenute e ottenimento della certificazione di regolare esecuzione* di cui al paragrafo 21 dell'Avviso nel caso di saldo finale). Entro 10 giorni dal rilascio della DdP la sola copia della stessa deve anche essere trasmessa all'indirizzo di PEC calamitaegroambiente.psr@pec.rupar.puglia.it.

Di pubblicare il presente atto nel sito <http://psr.regione.puglia.it>.

Di stabilire che la pubblicazione del presente atto nel sito <http://psr.regione.puglia.it> assume valore di comunicazione della concessione del sostegno ai soggetti interessati e dei conseguenti adempimenti a carico degli stessi.

Di stabilire altresì che la ditta beneficiaria, oltre ad ottemperare a quant'altro previsto nell'Avviso, è tenuta a rispettare:

- la DAdG n.130 del 30/03/2020 pubblicata nel BURP n.46 del 02/04/2020 con la quale è stata approvata apposita *DISCIPLINA DELLE VARIANTI*;
- la DAdG n.118 del 08/03/2021 pubblicata nel BURP n.36 del 11/03/2021 con la quale, ad integrazione della DAdG 130/2020, è stata fornita la specifica definizione di *ADATTAMENTO TECNICO*;
- la DAdG n.522 del 14/09/2021 pubblicata nel BURP n.121 del 23/09/2021 con la quale è stata approvata la *Modifica e integrazioni della disciplina delle varianti e degli adattamenti tecnici* sia per l'Operazione A che per l'Operazione B della Sottomisura 4.4;
- la Determinazione della Dirigente della Sezione Attuazione dei programmi



REGIONE PUGLIA

Dipartimento Agricoltura, Sviluppo Rurale ed
Ambientale

Sezione Attuazione dei Programmi Comunitari per
l'Agricoltura

comunitari per l'agricoltura n.243 del 08/04/2022 pubblicata nel BURP n.43 del 14/04/2022 con la quale sono state fornite *PRECISAZIONI E ULTERIORI DISPOSIZIONI* in ordine al Paragrafo 19 '*PROROGHE*' dell'Avviso.

Di inviare, per ogni opportuna conoscenza, il presente atto completo degli ALLEGATI A e B alle Strutture della Regione Puglia – Dipartimento mobilità, qualità urbana, opere pubbliche, ecologia e paesaggio di seguito specificate:

- Servizio VIA VINCA – PEC servizio.ecologia@pec.rupar.puglia.it;
- Servizio Parchi e Tutela della Biodiversità – PEC ufficioparchi.regione@pec.rupar.puglia.it.

Di evidenziare alle Strutture della Regione Puglia innanzi richiamate che l'ALLEGATO B contiene, per le ditte riportate nell'ALLEGATO A, il *FORMAT per la verifica di corrispondenza* compilato a cura e responsabilità del proponente e del tecnico officiato, nonché l'*ESITO POSITIVO* della relativa verifica espletata dal Dipartimento Agricoltura Sviluppo rurale ed ambientale della Regione Puglia secondo le disposizioni di cui alla intervenuta DGR 1615/2022.

VERIFICA ai sensi del Regolamento UE n.679/2016 e del D.lgs. n.196/2003, come modificato dal D.lgs. n.101/2018

Clausola di riservatezza

La pubblicazione del presente atto all'albo pretorio on-line, salve le garanzie previste dalla Legge n.241/1990 in tema di accesso ai documenti amministrativi, avviene nel rispetto della tutela della riservatezza dei cittadini secondo quanto disposto dal Regolamento UE n.679/2016 in materia di protezione dei dati personali, nonché dal D.lgs. n.196/2003 come modificato dal D.lgs. n.101/2018, e dal vigente Regolamento Regionale n.5/2006 per il trattamento dei dati sensibili e giudiziari, per quanto applicabile.

Ai fini della pubblicità legale, il presente provvedimento è stato redatto in modo da evitare la diffusione di dati personali identificativi non necessari ovvero il riferimento alle particolari categorie di dati previste dagli articoli 9 e 10 del Regolamento (UE) innanzi richiamato; qualora tali dati fossero indispensabili per l'adozione dell'atto, essi sono trasferiti in documenti separati, esplicitamente richiamati.

DETERMINA

Di prendere atto di quanto espresso in narrativa, che costituisce parte integrante e sostanziale del presente atto e che qui si intende integralmente riportato.

Di ammettere al sostegno della Sottomisura 4.4 – Operazione A le n.2 ditte riportate nell'ALLEGATO A, parte integrante del presente provvedimento, e di concedere alle stesse il contributo in conto capitale pari al 100% della spesa ritenuta ammissibile in favore di ciascuna di esse.



Di concedere con il presente provvedimento il contributo complessivo di €198.560,54 sulla spesa complessiva ammessa ai benefici di €198.560,54.

Di dare atto che l'ALLEGATO A si compone di n.1 pagina, contiene n.2 ditte beneficiarie (prima della lista DE MAIO NICOLA e ultima PRENCIPE LUIGI) e riporta, per ciascuna di esse, le seguenti indicazioni:

- numero progressivo;
- posizione in graduatoria;
- numero della DdS;
- denominazione;
- spesa richiesta;
- spesa ammessa al sostegno;
- contributo concesso;
- Codice Unico di Progetto (CUP) assegnato dal sistema di monitoraggio degli investimenti pubblici.

Di stabilire che:

- i lavori ammessi al sostegno, ovvero gli interventi di ripristino e recupero dei manufatti rurali in pietra a secco (quali muretti e jazzi senza apporto di malta, di cemento e di reti protettive), devono essere ultimati entro 24 mesi dalla data di adozione del presente provvedimento e la relativa Domanda di Pagamento (DdP) del saldo finale deve essere rilasciata nel portale del Sistema Informativo Agricolo Nazionale (SIAN) **entro e non oltre 30 giorni dalla data di ultimazione dei lavori** completa della documentazione di cui al paragrafo 21 dell'Avviso;
- è fatto obbligo alla ditta beneficiaria di **aprire un "conto corrente dedicato"** intestato esclusivamente al beneficiario del sostegno da utilizzare per tutte le operazioni finanziarie attinenti alla realizzazione degli interventi (accreditamento del sostegno pubblico, versamento della quota privata e pagamenti di tutte le spese da sostenere per la realizzazione degli interventi);
- tutti i documenti giustificativi di spesa devono riportare il Codice Unico di Progetto (CUP) assegnato dal sistema di monitoraggio degli investimenti pubblici e rispettare le *Disposizioni generali in merito alla trasparenza e tracciabilità dei documenti giustificativi di spesa* adottate con DAdG n.54 del 03/02/2021, pubblicata nel BURP n.21 del 11/02/2021, così come modificata ed integrata con DAdG n.171 del 31/03/2021 pubblicata nel BURP n.50 del 08/04/2021 e con DAdG n.83 del 31/05/2022 pubblicata nel BURP n.64 del



REGIONE PUGLIA

Dipartimento Agricoltura, Sviluppo Rurale ed
Ambientale

Sezione Attuazione dei Programmi Comunitari per
l'Agricoltura

09/06/2022;

- è fatto obbligo alla ditta beneficiaria di presentare, **entro 15 giorni dalla data di adozione del presente provvedimento**, almeno una DdP [anticipo sul sostegno concesso e/o acconto su Stato Avanzamento Lavori (SAL) e/o saldo finale];
- l'erogazione del sostegno pubblico concesso per la Sottomisura 4.4 – Operazione A sarà effettuata dall'Agenda per le Erogazioni in Agricoltura (AgEA) in qualità di Organismo Pagatore (OP) del PSR della Puglia;
- per ciascuna DdP (anticipo, acconto su SAL e saldo) sarà richiesto alla Banca Dati Nazionale unica Antimafia (BDNA) il certificato antimafia (D.lgs. 159/2011 e ss.mm.ii.) previa presentazione da parte del beneficiario di dichiarazione sostitutiva di certificazione redatta secondo il modello disponibile nel sito <http://psr.regione.puglia.it>;
- nel caso in cui, a seguito di acquisizione di certificazione antimafia, risultassero situazioni interdittive a carico della ditta beneficiaria si procederà alla revoca del contributo concesso ed al recupero delle somme eventualmente già erogate;
- qualora a seguito dei controlli, a qualsiasi titolo ed in qualunque momento effettuati, sia che si tratti di controllo amministrativo e/o in loco, dovessero essere rilevate infrazioni e/o irregolarità e/o anomalie e/o difformità rispetto alla normativa dell'UE, dello Stato Italiano e della Regione Puglia ovvero rispetto al PSR e/o all'Avviso pubblico della Sottomisura 4.4 – Operazione A saranno applicate le riduzioni o le esclusioni dal sostegno definite con DGR n.1801 del 07/10/2019 pubblicata nel BURP n.123 del 25/10/2019.

Di precisare che:

- la DdP dell'anticipo sul sostegno concesso deve essere corredata di garanzia fideiussoria in originale (fidejussione bancaria o polizza assicurativa) pari al 100% dell'importo dell'anticipo richiesto e consegnata al protocollo della Regione Puglia – Sezione Attuazione dei programmi comunitari per l'agricoltura;
- la DdP dell'acconto su SAL deve essere supportata da giustificativi di spesa che consentono un pagamento non inferiore al 30% del sostegno concesso e deve essere corredata della documentazione di cui al paragrafo 17.2 dell'Avviso;
- le DdP dell'acconto su SAL e del saldo finale devono essere sottoscritte con firma OTP e rilasciate nel portale del SIAN. Prima del rilascio deve altresì essere caricata nel portale del SIAN, secondo le modalità previste dall'AgEA per la procedura dematerializzata, anche la documentazione a corredo delle DdP (la documentazione di cui al paragrafo 17.2 dell'Avviso nel caso di acconto e la *documentazione per la rendicontazione delle spese sostenute* e



REGIONE PUGLIA

Dipartimento Agricoltura, Sviluppo Rurale ed
Ambientale

Sezione Attuazione dei Programmi Comunitari per
l'Agricoltura

ottenimento della certificazione di regolare esecuzione di cui al paragrafo 21 dell'Avviso nel caso di saldo finale). Entro 10 giorni dal rilascio della DdP la sola copia della stessa deve anche essere trasmessa all'indirizzo di PEC calamitaeagroambiente.psr@pec.rupar.puglia.it.

Di pubblicare il presente atto nel sito <http://psr.regione.puglia.it>.

Di stabilire che la pubblicazione del presente atto nel sito <http://psr.regione.puglia.it> assume valore di comunicazione della concessione del sostegno ai soggetti interessati e dei conseguenti adempimenti a carico degli stessi.

Di stabilire altresì che la ditta beneficiaria, oltre ad ottemperare a quant'altro previsto nell'Avviso, è tenuta a rispettare:

- la DAdG n.130 del 30/03/2020 pubblicata nel BURP n.46 del 02/04/2020 con la quale è stata approvata apposita *DISCIPLINA DELLE VARIANTI*;
- la DAdG n.118 del 08/03/2021 pubblicata nel BURP n.36 del 11/03/2021 con la quale, ad integrazione della DAdG 130/2020, è stata fornita la specifica definizione di *ADATTAMENTO TECNICO*;
- la DAdG n.522 del 14/09/2021 pubblicata nel BURP n.121 del 23/09/2021 con la quale è stata approvata la *Modifica e integrazioni della disciplina delle varianti e degli adattamenti tecnici* sia per l'Operazione A che per l'Operazione B della Sottomisura 4.4;
- la Determinazione della Dirigente della Sezione Attuazione dei programmi comunitari per l'agricoltura n.243 del 08/04/2022 pubblicata nel BURP n.43 del 14/04/2022 con la quale sono state fornite *PRECISAZIONI E ULTERIORI DISPOSIZIONI* in ordine al Paragrafo 19 '*PROROGHE*' dell'Avviso.

Di inviare, per ogni opportuna conoscenza, il presente atto completo degli ALLEGATI A e B alle Strutture della Regione Puglia – Dipartimento mobilità, qualità urbana, opere pubbliche, ecologia e paesaggio di seguito specificate:

- Servizio VIA VINCA – PEC servizio.ecologia@pec.rupar.puglia.it;
- Servizio Parchi e Tutela della Biodiversità – PEC ufficioparchi.regione@pec.rupar.puglia.it.

Di evidenziare alle Strutture della Regione Puglia innanzi richiamate che l'ALLEGATO B contiene, per le ditte riportate nell'ALLEGATO A, il *FORMAT per la verifica di corrispondenza* compilato a cura e responsabilità del proponente e del tecnico officiato, nonché l'*ESITO POSITIVO* della relativa verifica espletata dal Dipartimento Agricoltura Sviluppo rurale ed ambientale della Regione Puglia secondo le disposizioni di cui alla intervenuta DGR 1615/2022.

Di dare atto che il presente provvedimento:



REGIONE PUGLIA

Dipartimento Agricoltura, Sviluppo Rurale ed
Ambientale

Sezione Attuazione dei Programmi Comunitari per
l'Agricoltura

- sarà disponibile nel sito www.psr.regione.puglia.it;
- sarà pubblicato ai sensi degli articoli 26, comma 2 e 27 del D.lgs. 33/2013 nella Sezione "Amministrazione trasparente" – "Sovvenzioni, contributi, sussidi e vantaggi economici" sotto sezione "atti di concessione" del sito www.regione.puglia.it;
- sarà trasmesso alla Segreteria della Giunta Regionale;
- sarà trasmesso all'Assessore alle Risorse Agroalimentari;
- sarà pubblicato all'albo telematico della Regione Puglia;
- è composto da n.13 (tredici) facciate, da un ALLEGATO A costituito da n.1 (una) pagina e da un ALLEGATO B costituito da n.2 *FORMAT per la verifica di corrispondenza* per un totale di n. 72 (settantadue) facciate.

Il presente Provvedimento è direttamente esecutivo.

Firmato digitalmente da:

P.O. Responsabile Sottomisura 4.4
Laura Zatta

Il Dirigente della Sezione Attuazione dei Programmi Comunitari per l'Agricoltura
Mariangela Lomastro

ALLEGATO A

PSR 2014/2022 della Puglia - Sottomisura 4.4 - Operazione A

"Sostegno per investimenti non produttivi connessi all'adempimento degli obiettivi agro-climatico-ambientali"

numero progressivo	posizione in graduatoria	DdS	denominazione	Spesa Richiesta	Spesa Ammessa	Contributo Concesso	CUP
1	1452	94250023044	DE MAIO NICOLA	97.760,54	97.760,54	97.760,54	B64J23001250009
2	1540	84250262544	PRENCIPE LUIGI	100.800,00	100.800,00	100.800,00	B34J23000840009
				TOTALI	198.560,54	198.560,54	

REGIONE PUGLIA
Dipartimento Agricoltura, Sviluppo Rurale e Ambientale
Lungomare Nazario Sauro n. 45/47 - 70121 - BARI
Email: l.zatta@regione.puglia.it
Email: salernorocco71@gmail.com
Pec: calamitaegroambiente.psr@pec.rupar.puglia.it

Oggetto: P.S.R. PUGLIA 2014/2020 Reg. (UE) 1305/2013
SOTTOMISURA 4.4 – Operazione A - Bando D.A.d.G. n. 220 del 12/10/2018
Ditta: DE MAIO NICOLA - DdS n. 94250023044
Risposta nota Protocollo n. AOO – 030/0001615 05/09/2023 ricevuta il 06/09/2023

Il sottoscritto De Maio Nicola, nato a Vico del Gargano il 12/09/1964 e residente a Vico del Gargano in Corso Umberto n. 115 – C.A.P. 71018 Provincia di Foggia - PEC: nicolademajo@pec.it
CUAA: DMENCL64P12L842U

in qualità di beneficiario della domanda di PSR in oggetto, essendo stato ammesso in graduatoria di cui alla DAdG. n. 59 del 26/03/2019 e alla Determinazione del Dirigente Sezione Attuazione dei Programmi Comunitari per l'agricoltura n. 131 del 11/02/2022, ed ai fini dell'istruttoria tecnico amministrativa,

in riferimento alla nota del Responsabile di Misura 4.4 Operazione A, protocollo n. AOO – 030/0001615 05/09/2023 ricevuta il 06/09/2023

TRASMETTE

quanto segue:

- **FORMAT** per la verifica di corrispondenza di cui alla DGR n. 1615 del 21/11/2022.

Si resta a disposizione per il prosieguo dell'istruttoria tecnico amministrativa.

Con Osservanza.
Vico del Gargano 06/09/2023

Il richiedente
(De Maio Nicola)



Allegati:

- fotocopia di un documento di riconoscimento.

Regione Puglia
Sezione Attuazione dei Programmi Comunitari per
l'Agricoltura e la Pesca
AOO_030/PROT
12/09/2023 - 0016559
Prot.: Ingresso - Registro: Protocollo Generale



FORMAT			
Interventi di ripristino e recupero di muretti a secco nei Siti Natura 2000 della Regione Puglia			
Prevalutazione regionale DGR n. 1615 del 21/11/2022			
Verifica di corrispondenza:			
Oggetto: piano, progetto, intervento o attività prevalutati da Regione Puglia, ai sensi della DGR n.1615 del 21/11/2022	Ripristino dei muretti a secco PSR Puglia 2014-2020 Sottomisura 4.4 op A) "Sostegno per gli investimenti non produttivi connessi all'adempimento degli obiettivi agro-climatico-ambientali"		
Tipologia			
Sez. 1A - PROPONENTE/TECNICO			
Il proponente:	Denominazione: DE MAIO NICOLA Titolo di proprietà o equipollente: PROPRIETÀ		
Il tecnico:	DOTT. AGR. CARLO CILENTI		
Sez. 1B - LOCALIZZAZIONE ED INQUADRAMENTO TERRITORIALE			
Regione: PUGLIA Comune: VICO DEL GARGANO Prov.: FOGGIA Località: VARIE Indirizzo: VIA DELLA FONTANELLA SN		<i>Contesto localizzativo</i> <input type="checkbox"/> Centro urbano <input type="checkbox"/> Zona periurbana <input checked="" type="checkbox"/> Aree agricole <input type="checkbox"/> Aree industriali <input type="checkbox"/> Aree naturali <input type="checkbox"/>	
Particelle catastali: (se utili e necessarie)	Allegate alla relazione tecnica		
Coordinate geografiche: (se utili e necessarie) S.R.:	LAT.	Allegate alla relazione fotografica	
	LONG.		
LOCALIZZAZIONE PROGETTO/INTEVENTO/ATTIVITA' IN RELAZIONE AI SITI NATURA 2000			
SITI NATURA 2000			
ZPS/ZSC	cod.	IT9110004	FORESTA UMBRA
		IT _____	
		IT _____	
ZSC	cod.	IT _____	<i>denominazione</i>
		IT _____	
		IT _____	
ZPS	cod.	IT _____	<i>denominazione</i>
		IT _____	
		IT _____	

Sez. 2 - DICHIARAZIONE ASSEVERATA DEL TECNICO

Dichiara, assumendosi ogni responsabilità, che l'intervento è conforme a quelli oggetto di preavalutazione regionale di cui alla DGR n. 1615 del 16/11/2022, che non ricade nei casi esclusi dalla preavalutazione regionale di cui alla DGR n. 1615 del 16/11/2022 e che ne rispetta le condizioni.

Dichiara altresì, assumendosi ogni responsabilità, che l'intervento è conforme alle condizioni d'obbligo di seguito elencate (spuntare per conferma), di cui all'Allegato D della DGR n.1615 del 21/11/2022.

- L'intervento sarà realizzato nei periodi dal 15 marzo al 21 giugno e dal 15 settembre al 1° novembre, al fine di evitare possibili interferenze con la fase riproduttiva (estate) e di svernamento (fine ottobre - metà marzo) dei rettili e con la necessità di rifugio nel periodo estivo degli anfibii; le attività di cantiere saranno comunque sempre limitate alle ore in cui si dispone di luce naturale.
- Sarà effettuato l'accertamento preventivo dell'assenza di rifugi o nidificazione di specie avifaunistiche di cui all'art. 4 della Direttiva Uccelli in corrispondenza delle strutture oggetto di interventi di ripristino dei muretti a secco. Nel caso di accertata presenza di rifugi e/o nidi, l'intervento sarà riprogrammato in modo da rispettare il ciclo vitale e riproduttivo della specie evitando qualsiasi tipo di disturbo alle colonie riproduttive/svernanti e/o ai singoli individui; dell'eventuale riprogrammazione sarà comunque data informazione all'autorità responsabile della preavalutazione.
- L'intervento sarà effettuato senza apporto di malta, cemento o reti protettive e senza superare l'altezza originale degli stessi
- Non saranno utilizzati mezzi a motore per il trasporto dei materiali e delle attrezzature necessarie alla realizzazione dell'intervento al di fuori della viabilità esistente
oppure
- Saranno utilizzati mezzi a motore per il trasporto dei materiali e delle attrezzature necessarie alla realizzazione dell'intervento al di fuori della viabilità esistente in quanto non esistono percorsi alternativi per il raggiungimento dell'area di cantiere
- Le aree di cantiere non interesseranno suoli caratterizzati da habitat naturali e non saranno in alcun caso rimosse superfici vegetate rappresentative del contesto naturale e/o semi-naturale di riferimento.
- Per il raggiungimento dell'area di intervento, non saranno aperti di nuovi percorsi fuoristrada su suoli naturali, sia in fase di cantiere che di esercizio."
- Le aree di cantiere saranno delimitate chiaramente, il movimento dei mezzi e lo stoccaggio dei materiali saranno il più possibile limitati, non sarà in alcun modo danneggiata la vegetazione circostante, l'area di cantiere sarà circoscritta allo spazio di manovra strettamente necessario.
- Saranno impiegati mezzi ed attrezzature il più possibile idonei a minimizzare l'impatto ambientale, ivi compreso quello acustico. Le emissioni sonore saranno essere contenute in modo da garantire il rispetto del limite massimo del livello sonoro equivalente (Leq) previsto dalla vigente normativa per la classe I (Aree particolarmente protette) di destinazione d'uso del territorio".
- Saranno adottati tutti gli accorgimenti per evitare la diffusione di specie esotiche invasive, come ad esempio la pulizia dei mezzi di cantiere prima di accedere all'area".
- La capacità di drenaggio dei muretti a secco a valle dell'intervento sarà comunque garantita.
- Il ripristino totale dei muri crollati sarà effettuato mantenendo la tipologia e le dimensioni originarie.
- I materiali di riempimento degli spazi liberi del muro saranno costituiti esclusivamente da pietrame di ridotte dimensioni.
- Le operazioni di ripristino dei muri a secco saranno condotte senza l'ausilio di mezzi meccanici ed esclusivamente con strumenti manuali.

- ☒ La vegetazione ormai consolidata sulla traiettoria del muro o di fianco ad esso non sarà essere eliminata. Le specie arboree potranno esclusivamente essere spalcate per consentire agli operai di lavorare al ripristino del muro. Quelle arbustive e sarmentose (ad es.: biancospino, caprifoglio, prugnolo), presenti sui lati, potranno solo essere contenute mediante taglio raso dei polloni con diametro inferiore a 3 cm, lasciando almeno tre- cinque polloni per pianta. Gli alberelli di perastro (*Pyrus mygdaliformis*) e mandorlo di Webb (*Prunus webbii*) saranno salvaguardati e moderatamente potati solo se interferiscono con i lavori.
- ☒ Ogni trenta metri saranno realizzati cunicoli a livello del terreno per permettere il passaggio dei piccoli animali.
Tali passaggi, da assimilarsi a quelli per il passaggio dell'acqua, avranno dimensione minima di circa 30x30 cm

Oppure

- ☒ Saranno creati ogni 100 m varchi che interrompono la continuità della barriera pietrosa per permettere il passaggio dei piccoli animali
- ☒ Il materiale per il ripristino dei muri a secco non proverrà dalle antiche specchie o dai cumuli sui quali si è affermata vegetazione arborea ed arbustiva spontanea. Sarà utilizzato il materiale proveniente dai crolli o presente in modo spaiato in luoghi limitrofi al sito d'intervento emerso a seguito di ordinarie lavorazioni del terreno.
- ☒ Non sarà effettuato il taglio di alberi in cui sia accertata la presenza di nidi e dormitori di specie di interesse comunitario; non saranno distrutti o danneggiati intenzionalmente nidi e ricoveri di uccelli, rettili e mammiferi."
- ☒ Eventuali azioni di pulizia di piante spontanee erbacee consisteranno nello sfalcio manuale della vegetazione sulle superfici strettamente necessarie all'esecuzione dell'intervento. Non saranno eradicata e/o trascinate piante spontanee erbacee.
- ☒ Al termine delle attività sarà garantito il ripristino dello stato dei luoghi (di deposito temporaneo di stoccaggio dei materiali, nonché di ogni altra area che risultasse modificata a seguito dell'esecuzione dei lavori) con rimozione dei rifiuti prodotti e di quelli presenti nell'area, senza l'ausilio di mezzi meccanici.
- ☒ Non saranno eliminati terrazzamenti esistenti, delimitati a valle da muretto a secco

Sez. 3 - DESCRIZIONE DEL PROGETTO/INTERVENTO/ATTIVITA'

(n.b.: nel caso fare direttamente riferimento agli elaborati e la documentazione presentati dal proponente)

Gli interventi di ripristino dei muretti a secco, ai sensi della Sottomisura 4.4 op A del PSR Puglia 2014-2020, interesseranno sia i muretti perimetrali sia i muretti di contenimento. I lavori saranno eseguiti rispettando la tecnica costruttiva a secco, tipica della zona.

Le operazioni di ripristino e recupero saranno attuate nel rispetto delle "Linee guida 4.4.4 per la tutela, il restauro e gli interventi sulle strutture in pietra a secco della Puglia" del Piano Paesaggistico Territoriale Regionale della Regione Puglia (PPTR).

Per i dettagli si rimanda agli elaborati forniti in fase di istruttoria tecnico amministrativa.

Sez. 4 - DOCUMENTAZIONE: ALLEGATI TECNICI E CARTOGRAFICI A SCALA ADEGUATA

(barrare solo i documenti disponibili eventualmente allegati alla proposta)

- | | |
|---|---|
| <input type="checkbox"/> File vettoriali/shape della localizzazione dell'P/P/P/I/A | <input type="checkbox"/> Eventuali studi ambientali disponibili |
| <input type="checkbox"/> Carta zonizzazione di PGT | <input type="checkbox"/> Altri elaborati tecnici:
..... |
| <input checked="" type="checkbox"/> Relazione di progetto | <input type="checkbox"/> Altri elaborati tecnici:
..... |
| <input checked="" type="checkbox"/> Planimetria di progetto e delle eventuali aree di cantiere | <input type="checkbox"/> Altri elaborati tecnici:
..... |
| <input type="checkbox"/> Ortofoto con localizzazione delle aree di P/I/A e eventuali aree di cantiere | <input type="checkbox"/> Altro: |
| <input checked="" type="checkbox"/> Documentazione fotografica <i>ante operam</i> | <input type="checkbox"/> Altro: |

Sez. 5 - INFORMATIVA SUL TRATTAMENTO DEI DATI PERSONALI

Dichiara di aver preso visione dell'informativa relativa al trattamento dei dati personali pubblicata sul sito internet dell'Amministrazione destinataria, titolare del trattamento delle informazioni trasmesse

Sez. 6			
Firme		Luogo e data	
Proponente: 		Vico del Gargano 06/09/2023	
Tecnico: 		Vico del Gargano 06/09/2023	
Esito della verifica			
<input checked="" type="checkbox"/> ESITO POSITIVO La verifica di corrispondenza si conclude positivamente in quanto l'autorità competente ha verificato che l'intervento è conforme a quanto stabilito nell'atto di preavalutazione regionale e che ne rispetta condizioni ed eccezioni.		<input type="checkbox"/> ESITO NEGATIVO La verifica di corrispondenza si conclude negativamente in quanto l'autorità competente ha verificato che l'intervento non è conforme a quanto stabilito nell'atto di preavalutazione regionale ovvero che non ne rispetta condizioni ed eccezioni. L'intervento non può essere realizzato senza previa valutazione appropriata.	
		<input type="checkbox"/> ARCHIVIAZIONE ISTANZA (motivata da carenze documentali/mancate integrazioni oppure da altre motivazioni di carattere amministrativo) Specificare le sezioni carenti:	
Ufficio / Struttura competente:	Valutatore	Firma	Luogo e data
		 Laura Zatta 27.10.2023 07:24:29 GMT+01:00	



PSR 2014-2020
PROGRAMMA DI SVILUPPO RURALE
REGIONE PUGLIA

Bando di cui alla D.A.G. n. 220 del 12/10/2018

RELAZIONE DESCRITTIVA DEGLI INTERVENTI

Sottomisura 4.4 - Operazione A "Sostegno per investimenti non produttivi connessi all'adempimento degli obiettivi agro-climatico-ambientali"

Programma di Sviluppo Rurale 2014-2020. Misura 4 – Investimenti in immobilizzazioni materiali - Art. 17 Reg. (UE) n. 1305/2013

Richiedente	DE MAIO NICOLA
Domanda di sostegno n.	94250023044
Ambito provinciale	FOGGIA
Ubicazione interventi	VICO DEL GARGANO

Il richiedente

Nicola de Maio



Il tecnico

Carlo Cilenti

1. ANAGRAFICA E RIFERIMENTI

Anagrafica e riferimenti del richiedente	<ul style="list-style-type: none">○ De Maio Nicola, nato a Vico del Gargano il 12/09/1964 e residente a Vico del Gargano in Corso Umberto n. 115 – C.A.P. 71018 Provincia di Foggia Tel. 3389762036 PEC: nicolademajo@pec.it CUAA: DMENCL64P12L842U P.IVA: 02031540715
Anagrafica e riferimenti del tecnico	<ul style="list-style-type: none">○ Carlo Cilenti, nato a Vico del Gargano (FG) il 30/07/1965 e residente a Vico del Gargano in Via Le Mura n. 58 - CAP 71018, con studio recapito in Viale Cappuccini n° 51 CAP 71018 Vico del Gargano (FG), iscritto all'Ordine dei dottori agronomi e dei dottori forestali della Provincia di Foggia al n. 425 dal 22/07/1997 C.F.: CLNCRL65L30L842U - P.IVA: 02419160714 tel e fax: 0884993303 - cell: 3389762036 email: carlocilenti@gmail.com PEC: c.cilenti@epap.conafpec.it

2. INDICAZIONE DELL'OPERAZIONE A CUI SI ADERISCE

- Operazione A** "Salvaguardia e recupero conservativo dei manufatti in pietra a secco "
- Operazione B** "Investimenti materiali per il recupero e ripristino di habitat naturali e seminaturali "

3. OBIETTIVI E FINALITÀ DEGLI INTERVENTI

L'intervento in progetto mira a conseguire un'efficace riqualificazione ambientale dell'area in esame e a dare un rilevante impulso alla multifunzionalità dell'azienda agricola.

In particolare gli obiettivi che si vogliono raggiungere sono molteplici, quali:

- migliorare la biodiversità, naturalità e funzione ecologica;
- esaltare l'efficienza antierosiva e regimante dei suoli;
- fungere da aree rifugio e da corridoi ecologici per la biodiversità animale e vegetale;
- migliorare le caratteristiche estetico paesaggistiche del paesaggio agrario circostante;
- miglioramento della gestione dei suoli;
- mitigazione del rischio idrogeologico;
- conservazione della biodiversità, tutela e diffusione di sistemi agro-forestali ad alto valore naturale.

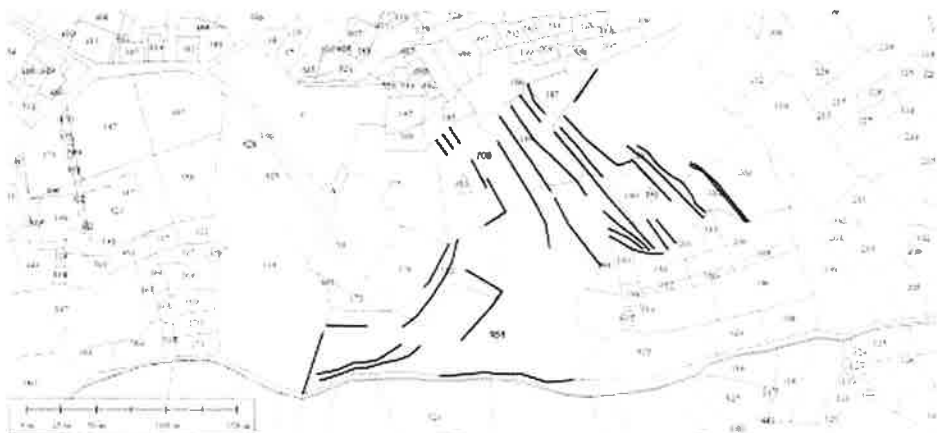
4. DESCRIZIONE STAZIONALE DEL SITO DI INTERVENTO

L'area di intervento è sita in agro di Vico del Gargano in località Convento dei Cappuccini.

In regime di proprietà, i terreni sono censiti nel Catasto Terreni come meglio indicato nella seguente tabella:

AGRO	FOGLIO	PARTICELLA	SUPERFICIE CATASTALE (m.q.)	TITOLO DI POSSESSO Come da fascicolo
Vico del Gargano	24	91	3533	PROPRIETÀ
Vico del Gargano	24	104	5585	PROPRIETÀ
Vico del Gargano	24	105	3236	PROPRIETÀ
Vico del Gargano	24	106	902	PROPRIETÀ
Vico del Gargano	24	107	705	PROPRIETÀ
Vico del Gargano	24	109	120	PROPRIETÀ
Vico del Gargano	24	137	234	PROPRIETÀ
Vico del Gargano	24	182	2125	PROPRIETÀ
Vico del Gargano	24	187	678	PROPRIETÀ
Vico del Gargano	24	188	2810	PROPRIETÀ
Vico del Gargano	24	189	13828	PROPRIETÀ
Vico del Gargano	24	190	662	PROPRIETÀ
Vico del Gargano	24	203	2283	PROPRIETÀ
Vico del Gargano	24	213	296	PROPRIETÀ
Vico del Gargano	24	227	646	PROPRIETÀ
Vico del Gargano	24	651	13021	PROPRIETÀ
Vico del Gargano	24	708	3527	PROPRIETÀ

- 4.1 Identificazione catastale e tipologia di possesso;



<p>- 4.2 Descrizione degli eventuali vincoli esistenti all'interno del sito di intervento</p>	<p>1. Assenza di vincoli;</p>			
	<p>2. <input checked="" type="checkbox"/> presenza dei seguenti vincoli:</p>			
	<p><input checked="" type="checkbox"/> Zone Natura 2000: IBA 203 Promontorio del Gargano e Zone Umide della Capitanata;</p>			
	<p>Altri eventuali vincoli: _____-;</p>			
	<p>La zona di intervento si inserisce nel seguente contesto ambientale:</p>			
	Agro	Foglio	P.IIa	Natura 2000
	Vico del Gargano	24	91	• IBA 203 Promontorio del Gargano e Zone Umide della Capitanata
	Vico del Gargano	24	104	• IBA 203 Promontorio del Gargano e Zone Umide della Capitanata
	Vico del Gargano	24	105	• IBA 203 Promontorio del Gargano e Zone Umide della Capitanata
	Vico del Gargano	24	106	• IBA 203 Promontorio del Gargano e Zone Umide della Capitanata
	Vico del Gargano	24	107	• IBA 203 Promontorio del Gargano e Zone Umide della Capitanata
	Vico del Gargano	24	109	• IBA 203 Promontorio del Gargano e Zone Umide della Capitanata
	Vico del Gargano	24	137	• IBA 203 Promontorio del Gargano e Zone Umide della Capitanata
	Vico del Gargano	24	182	• IBA 203 Promontorio del Gargano e Zone Umide della Capitanata
	Vico del Gargano	24	187	• IBA 203 Promontorio del Gargano e Zone Umide della Capitanata
Vico del Gargano	24	188	• IBA 203 Promontorio del Gargano e Zone Umide della Capitanata	
Vico del Gargano	24	189	• IBA 203 Promontorio del Gargano e Zone Umide della Capitanata	
Vico del Gargano	24	190	• IBA 203 Promontorio del Gargano e Zone Umide della Capitanata	
Vico del Gargano	24	203	• IBA 203 Promontorio del Gargano e Zone Umide della Capitanata	
Vico del Gargano	24	213	• IBA 203 Promontorio del Gargano e Zone Umide della Capitanata	
Vico del Gargano	24	227	• IBA 203 Promontorio del Gargano e Zone Umide della Capitanata	
Vico del Gargano	24	651	• IBA 203 Promontorio del Gargano e Zone Umide della Capitanata	
Vico del Gargano	24	708	• IBA 203 Promontorio del Gargano e Zone Umide della Capitanata	

5. DESCRIZIONE DEL PROGETTO DI INVESTIMENTI E DEGLI INTERVENTI PROPOSTI

- 5.1 Descrizione dell'intervento:

Gli interventi di ripristino dei muretti a secco interesseranno sia i muretti perimetrali (tipologia A) sia i muretti di contenimento (tipologia B). I lavori saranno eseguiti rispettando la tecnica costruttiva a secco, tipica della zona, e saranno inerenti agli interi tratti di muretti contrassegnati sugli estratti di mappa catastale allegati alla presente, poiché gli stessi, ove non crollati completamente, risultano in cattivo stato di manutenzione, scalzati alla base e/o lungo la parete.

Tipologia A

Tipologia B



I muretti a secco sono rappresentati da due differenti tipologie costruttive:

- Tipologia A, a sezione trapezoidale, sarà adottata per il ripristino dei muri a secco perimetrali;
- Tipologia B, a sezione rettangolare, con opportuna pendenza in base all'altezza e allo stato dei luoghi, sarà adottata per il ripristino dei muri a secco di contenimento.

Dove i muretti a secco sono quasi totalmente crollati lasciando intravedere l'originario tracciato, gli stessi saranno ricostruiti rifacendosi alla tipologia e alle dimensioni originarie riferibili ai muri limitrofi.

Le operazioni di ripristino e recupero saranno attuate nel rispetto delle "Linee guida 4.4.4 per la tutela, il restauro e gli interventi sulle strutture in pietra a secco della Puglia" del Piano Paesaggistico Territoriale Regionale della Regione Puglia (PPTR).

A seguito dei sopralluoghi effettuati, sono stati misurati i seguenti volumi di muretti a secco da ripristinare:

N.	Agro	Foglio	Particella/e	Tratti da ripristinare	Lunghezza mt	Altezza mt *	base maggiore mt*	base minore mt*	sezione mq	larghezza media mt	foto n.	Volume da ripristinare m. c.
1	Vico del Gargano	24	651	1	23,00	1,30	0,60	0,30	0,59	0,45	1,15	13,46
2	Vico del Gargano	24	182	2	35,00	2,30	0,90	0,50	1,61	0,70	1,75	56,35
3	Vico del Gargano	24	651	3	40,00	1,50	0,90	0,50	1,05	0,70	2,00	42,00
4	Vico del Gargano	24	651	4	60,00	1,00	0,40	0,30	0,35	0,35	3,00	21,00
5	Vico del Gargano	24	651	5	65,00	1,00	0,40	0,30	0,35	0,35	3,25	22,75
6	Vico del Gargano	24	651	6	80,00	1,60	0,90	0,40	1,04	0,65	4,00	83,20
7	Vico del Gargano	24	182-651	7	75,00	1,20	0,40	0,30	0,42	0,35	3,75	31,50
8	Vico del Gargano	24	182-651	8	70,00	1,00	0,40	0,30	0,35	0,35	3,50	24,50
9	Vico del Gargano	24	708	9	48,00	1,30	0,40	0,30	0,46	0,35	2,40	21,84
10	Vico del Gargano	24	708	10	16,00	1,40	0,40	0,30	0,49	0,35	0,80	7,84
11	Vico del Gargano	24	708	11	15,00	1,30	0,50	0,30	0,52	0,40	0,75	7,80
12	Vico del Gargano	24	708	12	15,00	1,30	0,50	0,30	0,52	0,40	0,75	7,80
13	Vico del Gargano	24	708	13	15,00	1,30	0,50	0,30	0,52	0,40	0,75	7,80
14	Vico del Gargano	24	188-189	14	50,00	3,00	0,90	0,60	2,25	0,75	2,50	112,50
15	Vico del Gargano	24	188-189	15	60,00	2,50	0,90	0,60	1,88	0,75	3,00	112,50
16	Vico del Gargano	24	188-189	16	90,00	2,50	0,90	0,60	1,88	0,75	4,50	168,75
17	Vico del Gargano	24	188	17	28,00	1,50	0,50	0,40	0,68	0,45	1,40	18,90
18	Vico del Gargano	24	187-188	18	20,00	1,00	0,50	0,40	0,45	0,45	1,00	9,00
19	Vico del Gargano	24	189	19	102,00	1,60	1,00	0,40	1,12	0,70	5,10	114,24
20	Vico del Gargano	24	189	20	34,00	1,30	0,80	0,30	0,72	0,55	1,70	24,31
21	Vico del Gargano	24	189	21	28,00	1,30	0,80	0,30	0,72	0,55	1,40	20,02
22	Vico del Gargano	24	189	22	40,00	1,30	0,80	0,30	0,72	0,55	2,00	28,60
23	Vico del Gargano	24	189	23	18,00	1,50	0,80	0,30	0,83	0,55	0,90	14,85
24	Vico del Gargano	24	189	24	15,00	1,50	0,80	0,30	0,83	0,55	0,75	12,38

25	Vico del Gargano	24	189	25	51,00	2,30	0,90	0,40	1,50	0,65	2,55	76,25
26	Vico del Gargano	24	189	26	100,00	1,60	0,90	0,40	1,04	0,65	5,00	104,00
27	Vico del Gargano	24	189	27	55,00	1,60	0,90	0,40	1,04	0,65	2,75	57,20
28	Vico del Gargano	24	189-203	28	60,00	1,60	0,90	0,40	1,04	0,65	3,00	62,40
29	Vico del Gargano	24	189-203	29	60,00	1,60	0,90	0,40	1,04	0,65	3,00	62,40
30	Vico del Gargano	24	189	30	65,00	1,60	0,90	0,40	1,04	0,65	3,25	67,60
31	Vico del Gargano	24	189	31	27,00	1,60	0,90	1,00	1,52	0,95	1,35	41,04
TOTALI					1460,00						73,00	1454,77

6. GIUSTIFICAZIONE DEI PUNTEGGI AUTOATTRIBUITI IN DOMANDA DI SOSTEGNO

- 7.1 Macro criterio di valutazione: ambiti territoriali

Aree ricadenti in Zone Natura 2000	<p>Con riferimento alle particelle oggetto di intervento, indicare quali di esse ricadono in Aree Natura 2000, la relativa superficie interessata, e la fonte del dato:</p> <p><input checked="" type="checkbox"/> NATURA 2000: IBA 203 Promontorio del Gargano e Zone Umide della Capitanata;</p> <p><input type="checkbox"/> nessun punteggio attribuito per il requisito in oggetto</p>
---	--

- 7.2 Macro criterio di valutazione: beneficiari

Superficie condotta con metodo di agricoltura biologica o di agricoltura integrata	<p>Con riferimento al progetto degli investimenti, indicare quali sono le superfici interessate (comune-foglio di mappa-particelle-superficie complessiva di intervento) ed il relativo importo di spesa previsto, ai fini del calcolo ponderato del punteggio:</p> <p><input checked="" type="checkbox"/> punteggio ponderato attribuito nel formulario degli interventi</p> <p><input type="checkbox"/> nessun punteggio attribuito per il requisito in oggetto</p>
---	---

- 7.3 Quadro di riepilogo dei punteggi

Criterio/requisito	SI	NO	Punti previsti	Punti attribuiti	Fogli	Particelle
Aree ricadenti in Zone Natura 2000	X		60	60	24	91-104-105-106-107-109-137-182-187-188-189-190-203-213-227-651-708
Azienda con superficie condotta con metodo di agricoltura biologica	X		40	40	24	91-104-105-106-107-109-137-182-187-188-189-190-203-213-227-651-708
Azienda con superficie condotta con metodo di agricoltura integrata		X	20	00	--	--
TOTALE				100		

7. SINTESI CONCLUSIVA

Il ripristino dei muretti a secco in programma rappresenta un importante intervento di riqualificazione ambientale in un'area a prevalenza agricola. Pertanto, l'intervento proposto rispecchia in pieno le finalità proposte dalla Sottomisura 4.4/A del PSR Puglia 2014-2020.

Lo scopo della presente proposta progettuale, quindi, è quello di:

- migliorare la biodiversità, naturalità e funzione ecologica;
- esaltare l'efficienza antierosiva e regimante dei suoli;
- fungere da aree rifugio e da corridoi ecologici per la biodiversità animale e vegetale;
- migliorare le caratteristiche estetiche paesaggistiche del paesaggio agrario circostante;
- miglioramento della gestione dei suoli;
- mitigazione del rischio idrogeologico;
- conservazione della biodiversità, tutela e diffusione di sistemi agro-forestali ad alto valore naturale.

8. COMPUTO METRICO ESTIMATIVO E QUADRO RIEPILOGATIVO DI SPESA

N° prog.	Codice (D.G.R. n.905/2017)	Descrizione della voce di costo	Unità di misura	Quantità	Costo unitario Euro (€)	Costo totale Euro (€)
1	Inf 01.104	Ripristino manufatti rurali in pietra a secco, quali muretti e jazzi, senza apporto di malta, cemento e reti protettive, sistemati a mano, compreso i lavori preliminari per il recupero di pietre dello stesso manufatto o presenti in modo spaiato in luoghi limitrofi al sito d'intervento ed emerse a seguito di ordinarie lavorazioni del terreno, di qualsiasi spessore, dato in opera a regola d'arte, compreso ogni altro onere e magistero	mc	1.454,77	60,00	87.286,20
2	A preventivo	Spese generali				€ 10.474,34
TOTALE						€ 97.760,54
A			Totale spese materiali		€ 87.286,20	
B = max (A x 0,12)			Totale spese generali		€ 10.474,34	
C = (A+B)			Totale spesa richiesta		€ 97.760,54	


Si allega:

- relazione fotografica ante intervento con la georeferenziazione delle foto;
- planimetria con indicazione degli interventi.

Vico del Gargano 28/03/2022

Il richiedente

Nicola de Nais



Relazione fotografica

PSR 2014/2020 – SOTTOMISURA 4.4 – Operazione A - Bando D.A.d.G. n. 220 del 12/10/2018

Ditta: DE MAIO NICOLA



Foto n. 1

Name=1
Geometry=Point
location:
580610.012
4639192.644
(Lat/Lon: 41° 54'
2.0306" N, 15° 58'
18.5775" E)



Foto n. 2

Name=2
Geometry=Point
location:
580602.636
4639203.710
(Lat/Lon: 41° 54'
2.3920" N, 15° 58'
18.2629" E)



Foto n. 3

Name=3
Geometry=Point
location:
580590.988
4639218.536
(Lat/Lon: 41° 54'
2.8770" N, 15° 58'
17.7646" E)



Foto n. 4

Name=4
Geometry=Point
location:
580580.504
4639229.444
(Lat/Lon: 41° 54'
3.2344" N, 15° 58'
17.3151" E)



Foto n. 5

Name=5
Geometry=Point
location:
580606.746
4639191.331
(Lat/Lon: 41° 54'
1.9892" N, 15° 58'
18.4351" E)



Foto n. 6

Name=6
Geometry=Point
location:
580598.828
4639201.007
(Lat/Lon: 41° 54'
2.3058" N, 15° 58'
18.0963" E)



Foto n. 7

Name=7
Geometry=Point
location:
580586.833
4639215.666
(Lat/Lon: 41° 54'
2.7854" N, 15° 58'
17.5830" E)



Foto n. 8

Name=8
Geometry=Point
location:
580575.678
4639227.781
(Lat/Lon: 41° 54'
3.1823" N, 15° 58'
17.1048" E)



Foto n. 9

Name=9
Geometry=Point
location:
580580.693
4639200.669
(Lat/Lon: 41° 54'
2.3015" N, 15° 58'
17.3091" E)



Foto n. 10

Name=10
Geometry=Point
location:
580571.639
4639211.470
(Lat/Lon: 41° 54'
2.6550" N, 15° 58'
16.9215" E)



Foto n. 11
Name=11
Geometry=Point
location:
580560.837
4639224.496
(Lat/Lon: 41° 54'
3.0813" N, 15° 58'
16.4592" E)



Foto n. 12
Name=12
Geometry=Point
location:
580544.236
4639233.065
(Lat/Lon: 41° 54'
3.3652" N, 15° 58'
15.7430" E)



Foto n. 13
Name=13
Geometry=Point
location:
580539.326
4639241.301
(Lat/Lon: 41° 54'
3.6340" N, 15° 58'
15.5339" E)

2022/3/24 14:23



Foto n. 14
Name=14
Geometry=Point
location:
580524.366
4639244.774
(Lat/Lon: 41° 54'
3.7521" N, 15° 58'
14.8865" E)

2022/3/24 14:27



Foto n. 15
Name=15
Geometry=Point
location:
580539.083
4639233.088
(Lat/Lon: 41° 54'
3.3678" N, 15° 58'
15.5194" E)



Foto n. 16
Name=16
Geometry=Point
location:
580549.721
4639222.286
(Lat/Lon: 41° 54'
3.0137" N, 15° 58'
15.9757" E)



Foto n. 17
Name=17
Geometry=Point
location:
580561.483
4639210.296
(Lat/Lon: 41° 54'
2.6207" N, 15° 58'
16.4802" E)



Foto n. 18
Name=18
Geometry=Point
location:
580569.026
4639202.475
(Lat/Lon: 41° 54'
2.3643" N, 15° 58'
16.8037" E)



Foto n. 19
Name=19
Geometry=Point
location:
580553.800
4639206.670
(Lat/Lon: 41° 54'
2.5059" N, 15° 58'
16.1450" E)



Foto n. 20
Name=20
Geometry=Point
location:
580545.212
4639215.953
(Lat/Lon: 41° 54'
2.8100" N, 15° 58'
15.7769" E)



Foto n. 21
Name=21
Geometry=Point
location:
580533.413
4639228.705
(Lat/Lon: 41° 54'
3.2278" N, 15° 58'
15.2712" E)



Foto n. 22
Name=22
Geometry=Point
location:
580515.640
4639232.517
(Lat/Lon: 41° 54'
3.3579" N, 15° 58'
14.5018" E)



Foto n. 23
Name=23
Geometry=Point
location:
580503.739
4639242.254
(Lat/Lon: 41° 54'
3.6779" N, 15° 58'
13.9901" E)



Foto n. 24
Name=24
Geometry=Point
location:
580494.629
4639250.010
(Lat/Lon: 41° 54'
3.9327" N, 15° 58'
13.5986" E)



Foto n. 25
Name=25
Geometry=Point
location:
580487.937
4639257.106
(Lat/Lon: 41° 54'
4.1652" N, 15° 58'
13.3117" E)



Foto n. 26
Name=26
Geometry=Point
location:
580544.384
4639192.424
(Lat/Lon: 41° 54'
2.0475" N, 15° 58'
15.7294" E)



Foto n. 27
Name=27
Geometry=Point
location:
580553.334
4639181.333
(Lat/Lon: 41° 54'
1.6847" N, 15° 58'
16.1124" E)



Foto n. 28
Name=28
Geometry=Point
location:
580552.376
4639171.762
(Lat/Lon: 41° 54'
1.3747" N, 15° 58'
16.0661" E)



Foto n. 29
Name=29
Geometry=Point
location:
580543.954
4639183.785
(Lat/Lon: 41° 54'
1.7676" N, 15° 58'
15.7065" E)



Foto n. 30
Name=30
Geometry=Point
location:
580543.927
4639168.873
(Lat/Lon: 41° 54'
1.2842" N, 15° 58'
15.6981" E)



Foto n. 31
Name=31
Geometry=Point
location:
580527.571
4639171.907
(Lat/Lon: 41° 54'
1.3885" N, 15° 58'
14.9898" E)



Foto n. 32
Name=32
Geometry=Point
location:
580533.112
4639173.428
(Lat/Lon: 41° 54'
1.4358" N, 15° 58'
15.2309" E)



Foto n. 33

Name=33
Geometry=Point
location:
580519.317
4639182.271
(Lat/Lon: 41° 54'
1.7276" N, 15° 58'
14.6367" E)



Foto n. 34

Name=34
Geometry=Point
location:
580537.483
4639172.934
(Lat/Lon: 41° 54'
1.4182" N, 15° 58'
15.4204" E)



Foto n. 35
Name=35
Geometry=Point
location:
580522.279
4639185.560
(Lat/Lon: 41° 54'
1.8331" N, 15° 58'
14.7668" E)



Foto n. 36
Name=36
Geometry=Point
location:
580541.858
4639172.840
(Lat/Lon: 41° 54'
1.4135" N, 15° 58'
15.6102" E)



Foto n. 37

Name=37
Geometry=Point
location:
580534.851
4639180.743
(Lat/Lon: 41° 54'
1.6723" N, 15° 58'
15.3100" E)



Foto n. 38

Name=38
Geometry=Point
location:
580527.068
4639189.522
(Lat/Lon: 41° 54'
1.9598" N, 15° 58'
14.9766" E)



Foto n. 39

Name=39
Geometry=Point
location:
580513.468
4639204.862
(Lat/Lon: 41° 54'
2.4621" N, 15° 58'
14.3939" E)



Foto n. 40

Name=40
Geometry=Point
location:
580498.414
4639223.551
(Lat/Lon: 41° 54'
3.0735" N, 15° 58'
13.7499" E)



Foto n. 41
Name=41
Geometry=Point
location:
580483.280
4639242.158
(Lat/Lon: 41° 54'
3.6823" N, 15° 58'
13.1022" E)



Foto n. 42
Name=42
Geometry=Point
location:
580511.803
4639224.518
(Lat/Lon: 41° 54'
3.1000" N, 15° 58'
14.3313" E)



Foto n. 43
Name=43
Geometry=Point
location:
580497.213
4639233.557
(Lat/Lon: 41° 54'
3.3984" N, 15° 58'
13.7026" E)



Foto n. 44
Name=44
Geometry=Point
location:
580487.316
4639246.275
(Lat/Lon: 41° 54'
3.8143" N, 15° 58'
13.2794" E)



Foto n. 45

Name=45
Geometry=Point
location:
580492.450
4639276.936
(Lat/Lon: 41° 54'
4.8065" N, 15° 58'
13.5172" E)



Foto n. 46

Name=46
Geometry=Point
location:
580498.645
4639286.556
(Lat/Lon: 41° 54'
5.1161" N, 15° 58'
13.7908" E)



Foto n. 47

Name=47
Geometry=Point
location:
580457.662
4639289.654
(Lat/Lon: 41° 54'
5.2315" N, 15° 58'
12.0138" E)



Foto n. 48

Name=48
Geometry=Point
location:
580459.774
4639274.865
(Lat/Lon: 41° 54'
4.7513" N, 15° 58'
12.0982" E)



Foto n. 49

Name=49
Geometry=Point
location:
580448.489
4639280.058
(Lat/Lon: 41° 54'
4.9238" N, 15° 58'
11.6110" E)



Foto n. 50

Name=50
Geometry=Point
location:
580457.052
4639269.171
(Lat/Lon: 41° 54'
4.5677" N, 15° 58'
11.9773" E)



Foto n. 51
Name=51
Geometry=Point
location:
580442.871
4639271.390
(Lat/Lon: 41° 54'
4.6448" N, 15° 58'
11.3630" E)



Foto n. 52
Name=52
Geometry=Point
location:
580454.650
4639254.318
(Lat/Lon: 41° 54'
4.0870" N, 15° 58'
11.8658" E)



Foto n. 53

Name=53
Geometry=Point
location:
580465.294
4639242.428
(Lat/Lon: 41° 54'
3.6977" N, 15° 58'
12.3219" E)



Foto n. 54

Name=54
Geometry=Point
location:
580475.608
4639232.528
(Lat/Lon: 41° 54'
3.3729" N, 15° 58'
12.7646" E)



2022/3/24 15:56

Foto n. 55
Name=55
Geometry=Point
location:
580484.578
4639223.623
(Lat/Lon: 41° 54'
3.0809" N, 15° 58'
13.1495" E)



2022/3/24 15:48

Foto n. 56
Name=56
Geometry=Point
location:
580440.030
4639263.920
(Lat/Lon: 41° 54'
4.4037" N, 15° 58'
11.2360" E)



Foto n. 57

Name=57
Geometry=Point
location:
580449.437
4639243.099
(Lat/Lon: 41° 54'
3.7252" N, 15° 58'
11.6340" E)



Foto n. 58

Name=58
Geometry=Point
location:
580461.078
4639226.029
(Lat/Lon: 41° 54'
3.1676" N, 15° 58'
12.1308" E)



Foto n. 59
Name=59
Geometry=Point
location:
580468.596
4639214.532
(Lat/Lon: 41° 54'
2.7921" N, 15° 58'
12.4514" E)

2022/3/24 15:51



Foto n. 60
Name=60
Geometry=Point
location:
580478.154
4639206.020
(Lat/Lon: 41° 54'
2.5126" N, 15° 58'
12.8620" E)

2022/3/24 15:51



Foto n. 61

Name=61
Geometry=Point
location:
580436.933
4639247.390
(Lat/Lon: 41° 54'
3.8689" N, 15° 58'
11.0935" E)



Foto n. 62

Name=62
Geometry=Point
location:
580448.131
4639231.426
(Lat/Lon: 41° 54'
3.3473" N, 15° 58'
11.5717" E)



Foto n. 63
Name=63
Geometry=Point
location:
580454.857
4639210.787
(Lat/Lon: 41° 54'
2.6757" N, 15° 58'
11.8534" E)



Foto n. 64
Name=64
Geometry=Point
location:
580465.563
4639190.548
(Lat/Lon: 41° 54'
2.0156" N, 15° 58'
12.3081" E)



Foto n. 65
Name=65
Geometry=Point
location:
580429.784
4639188.537
(Lat/Lon: 41° 54'
1.9635" N, 15° 58'
10.7545" E)



Foto n. 66
Name=66
Geometry=Point
location:
580440.983
4639200.451
(Lat/Lon: 41° 54'
2.3457" N, 15° 58'
11.2463" E)



Foto n. 67
Name=67
Geometry=Point
location:
580433.359
4639214.032
(Lat/Lon: 41° 54'
2.7888" N, 15° 58'
10.9221" E)



Foto n. 68
Name=68
Geometry=Point
location:
580425.027
4639221.214
(Lat/Lon: 41° 54'
3.0247" N, 15° 58'
10.5640" E)



Foto n. 69
Name=69
Geometry=Point
location:
580417.218
4639227.715
(Lat/Lon: 41° 54'
3.2383" N, 15° 58'
10.2283" E)



Foto n. 70
Name=70
Geometry=Point
location:
580405.766
4639246.604
(Lat/Lon: 41° 54'
3.8549" N, 15° 58'
9.7406" E)



Foto n. 71
Name=71
Geometry=Point
location:
580400.772
4639242.785
(Lat/Lon: 41° 54'
3.7329" N, 15° 58'
9.5221" E)



Foto n. 72
Name=72
Geometry=Point
location:
580396.366
4639238.379
(Lat/Lon: 41° 54'
3.5917" N, 15° 58'
9.3287" E)



Foto n. 73

Name=73
Geometry=Point
location:
580410.851
4639156.320
(Lat/Lon: 41° 54'
0.9260" N, 15° 58'
9.9170" E)



Foto n. 74

Name=74
Geometry=Point
location:
580434.848
4639142.030
(Lat/Lon: 41° 54'
0.4539" N, 15° 58'
10.9514" E)



Foto n. 75
Name=75
Geometry=Point
location:
580428.474
4639126.706
(Lat/Lon: 41° 53'
59.9595" N, 15°
58' 10.6673" E)



Foto n. 76
Name=76
Geometry=Point
location:
580418.228
4639114.554
(Lat/Lon: 41° 53'
59.5692" N, 15°
58' 10.2167" E)




Foto n. 77
Name=77
Geometry=Point
location:
580391.363
4639075.146
(Lat/Lon: 41° 53'
58.3015" N, 15°
58' 9.0316" E)



Foto n. 78
Name=78
Geometry=Point
location:
580406.374
4639076.099
(Lat/Lon: 41° 53'
58.3269" N, 15°
58' 9.6834" E)



Foto n. 79

Name=79
Geometry=Point
location:
580427.342
4639076.099
(Lat/Lon: 41° 53'
58.3192" N, 15°
58' 10.5933" E)



Foto n. 80

Name=80
Geometry=Point
location:
580447.595
4639075.146
(Lat/Lon: 41° 53'
58.2809" N, 15°
58' 11.4717" E)



Foto n. 81

Name=81
Geometry=Point
location:
580466.810
4639077.624
(Lat/Lon: 41° 53'
58.3542" N, 15°
58' 12.3067" E)



Foto n. 82

Name=82
Geometry=Point
location:
580378.020
4639097.722
(Lat/Lon: 41° 53'
59.0383" N, 15°
58' 8.4636" E)



Foto n. 83
Name=83
Geometry=Point
location:
580360.124
4639093.702
(Lat/Lon: 41° 53'
58.9145" N, 15°
58' 7.6850" E)



Foto n. 84
Name=84
Geometry=Point
location:
580344.185
4639085.570
(Lat/Lon: 41° 53'
58.6567" N, 15°
58' 6.9894" E)



Foto n. 85
Name=85
Geometry=Point
location:
580325.600
4639081.281
(Lat/Lon: 41° 53'
58.5245" N, 15°
58' 6.1808" E)



Foto n. 86
Name=86
Geometry=Point
location:
580306.682
4639079.542
(Lat/Lon: 41° 53'
58.4750" N, 15°
58' 5.3590" E)



Foto n. 87
Name=87
Geometry=Point
location:
580329.301
4639091.353
(Lat/Lon: 41° 53'
58.8496" N, 15°
58' 6.3464" E)



Foto n. 88
Name=88
Geometry=Point
location:
580348.754
4639095.333
(Lat/Lon: 41° 53'
58.9716" N, 15°
58' 7.1924" E)



Foto n. 89

Name=89
Geometry=Point
location:
580365.661
4639117.947
(Lat/Lon: 41° 53'
59.6985" N, 15°
58' 7.9372" E)



Foto n. 90

Name=90
Geometry=Point
location:
580382.071
4639127.983
(Lat/Lon: 41° 54'
0.0179" N, 15° 58'
8.6542" E)



Foto n. 91
Name=91
Geometry=Point
location:
580391.601
4639141.088
(Lat/Lon: 41° 54'
0.4392" N, 15° 58'
9.0742" E)



Foto n. 92
Name=92
Geometry=Point
location:
580398.208
4639160.385
(Lat/Lon: 41° 54'
1.0624" N, 15° 58'
9.3704" E)



Foto n. 93
Name=93
Geometry=Point
location:
580395.617
4639172.716
(Lat/Lon: 41° 54'
1.4631" N, 15° 58'
9.2640" E)



Foto n. 94
Name=94
Geometry=Point
location:
580388.601
4639159.326
(Lat/Lon: 41° 54'
1.0316" N, 15° 58'
8.9529" E)



Foto n. 95
Name=95
Geometry=Point
location:
580311.125
4639118.005
(Lat/Lon: 41° 53'
59.7204" N, 15°
58' 5.5706" E)



Foto n. 96
Name=96
Geometry=Point
location:
580326.140
4639117.705
(Lat/Lon: 41° 53'
59.7051" N, 15°
58' 6.2221" E)



2022/3/24 16:59

Foto n. 97
Name=97
Geometry=Point
location:
580302.250
4639112.972
(Lat/Lon: 41° 53'
59.5604" N, 15°
58' 5.1830" E)



2022/3/24 16:59

Foto n. 98
Name=98
Geometry=Point
location:
580303.325
4639100.867
(Lat/Lon: 41° 53'
59.1676" N, 15°
58' 5.2238" E)



Foto n. 99
Name=99
Geometry=Point
location:
580299.732
4639089.991
(Lat/Lon: 41° 53'
58.8163" N, 15°
58' 5.0625" E)



Foto n. 100
Name=100
Geometry=Point
location:
580296.305
4639079.616
(Lat/Lon: 41° 53'
58.4812" N, 15°
58' 4.9088" E)

Vico del Gargano 28/03/2022

tecnico
(dot. agronomo Carlo Cilenti)


PEC CALAMITA' E AGROAMBIENTE PSR

Da: v.biancofiore@epap.conafpec.it
Inviato: mercoledì 22 febbraio 2023 22:17
A: Calamitaegroambiente psr
Cc: agronomodedonno@gmail.com
Oggetto: PSR 2014/2022 della Regione Puglia - Misura 4 - Sottomisura 4.4 - Operazione A "Sostegno per investimenti non produttivi connessi all'adempimento degli obiettivi agro-climatico-ambientali" - Avviso approvato con DAdG 220/2018 e pubblicato nel BURP 134/201
Allegati: Format interventi di ripristino.pdf

In risposta all'avviso ricevuto in data 14/02/2023 con protocollo AOO_030/PROT 13/02/2023 - 0002423, riferito alla ditta PRENCIPE LUIGI

cuaa: PRNLGU70S22H926L, si allega alla presente:

- Format interventi di ripristino e recupero di murettia secco nei Siti Natura 2000 della Regione Puglia.

Distinti saluti

Dott. Agr. Vincenzo Biancofiore

Regione Puglia
Sezione Attuazione dei Programmi Comunitari per
l'Agricoltura e la Pesca
AOO_030/PROT
03/08/2023 - 0015102
Prot.: Ingresso - Registro: Protocollo Generale





FORMAT							
interventi di ripristino e recupero di muretti a secco nei Siti Natura 2000 della Regione Puglia							
Prevalutazione regionale DGR <u>145</u> del <u>21/11/2022</u>							
Verifica di corrispondenza:							
Oggetto: piano, progetto, intervento o attività prevalutati da Regione Puglia, ai sensi della DGR _____/_____:	<u>RIPIRISTINO DI MURI A SECCO</u>						
Tipologia	_____						
Sez. 1A - PROPONENTE/TECNICO							
Il proponente:	Denominazione: <u>PRENCIPE LUIGI</u> Titolo di proprietà o equipollente: <u>PROPRIETARIO</u>						
Il tecnico:	<u>BIANCOFIORE VINCENTO</u>						
Sez. 1B - LOCALIZZAZIONE ED INQUADRAMENTO TERRITORIALE							
Regione: <u>PUGLIA</u> Comune: <u>MANFREDONIA</u> Prov: <u>FG</u> Località/Frazione: <u>POSTA GARZIA MASSERIA GORDANO</u> Indirizzo: <u>POSTA GARZIA MASSERIA GORDANO</u>	Contesto localizzativo <input type="checkbox"/> Centro urbano <input type="checkbox"/> Zona periurbana <input checked="" type="checkbox"/> Aree agricole <input type="checkbox"/> Aree industriali <input type="checkbox"/> Aree naturali <input type="checkbox"/> _____						
Particelle catastali: (se utili e necessarie)	<table border="1"> <tr> <td><u>F</u></td> <td><u>P.lla</u></td> <td></td> </tr> <tr> <td><u>19</u></td> <td><u>660-661</u></td> <td><u>664</u></td> </tr> </table>	<u>F</u>	<u>P.lla</u>		<u>19</u>	<u>660-661</u>	<u>664</u>
<u>F</u>	<u>P.lla</u>						
<u>19</u>	<u>660-661</u>	<u>664</u>					
Coordinate geografiche: (se utili e necessarie)	LAT. <u>41° 38' 19" N</u> S.R.: _____ LONG. <u>15° 51' 59" E</u>						
LOCALIZZAZIONE PROGETTO/INTERVENTO/ATTIVITA' IN RELAZIONE AI SITI NATURA 2000							
SITI NATURA 2000							
ZPS/ZSC	cod.	IT _____	denominazione				
		IT _____					
		IT <u>9110008</u>	<u>MALLONI E STEPPE PEDEGARGANICHE</u> <small>denominazione</small>				
ZSC	cod.	IT _____					
		IT _____					
		IT _____					
ZPS	cod.	IT _____	denominazione				
		IT <u>9110039</u>	<u>PROMONTORIO DEL GARGANO</u>				
		IT _____					
Sez. 2 - DICHIARAZIONE ASSEVERATA DEL TECNICO							



**REGIONE
PUGLIA**

- Dichiara, assumendosene ogni responsabilità, che l'intervento è conforme a quelli oggetto di preavalutazione regionale di cui alla DGR ___ del ___/___/___ che non ricade nei casi esclusi dalla preavalutazione regionale di cui alla DGR ___ del ___/___/___ e che ne rispetta le condizioni.
- Dichiara altresì, assumendosene ogni responsabilità, che l'intervento è conforme alle condizioni d'obbligo di seguito elencate (spuntare per conferma), di cui all'Allegato D della DGR n. ___ del ___/___/___.
- L'intervento sarà realizzato nei periodi dal 15 marzo al 21 giugno e dal 15 settembre al 1° novembre, al fine di evitare possibili interferenze con la fase riproduttiva (estate) e di svernamento (fine ottobre – metà marzo) dei rettili e con la necessità di rifugio nel periodo estivo degli anfibi; le attività di cantiere saranno comunque sempre limitate alle ore in cui si dispone di luce naturale.
- Sarà effettuato l'accertamento preventivo dell'assenza di rifugi o nidificazione di specie avifaunistiche di cui all'art. 4 della Direttiva Uccelli in corrispondenza delle strutture oggetto di interventi di ripristino dei muretti a secco. Nel caso di accertata presenza di rifugi e/o nidi, l'intervento sarà riprogrammato in modo da rispettare il ciclo vitale e riproduttivo della specie evitando qualsiasi tipo di disturbo alle colonie riproduttive/svernanti e/o ai singoli individui; dell'eventuale riprogrammazione sarà comunque data informazione all'autorità responsabile delle preavalutazioni.
- L'intervento sarà effettuato senza apporto di malta, cemento o reti protettive e senza superare l'altezza originale degli stessi.
- Non saranno utilizzati mezzi a motore per il trasporto dei materiali e delle attrezzature necessarie alla realizzazione dell'intervento al di fuori della viabilità esistente
- oppure
- Saranno utilizzati mezzi a motore per il trasporto dei materiali e delle attrezzature necessarie alla realizzazione dell'intervento al di fuori della viabilità esistente in quanto non esistono percorsi alternativi per il raggiungimento dell'area di cantiere
- Le aree di cantiere non interesseranno suoli caratterizzati da habitat naturali e non saranno in alcun caso rimosse superfici vegetate rappresentative del contesto naturale e/o semi-naturale di riferimento.
- Per il raggiungimento dell'area di intervento, non saranno aperti di nuovi percorsi fuoristrada su suoli naturali, sia in fase di cantiere che di esercizio.*
- Le aree di cantiere saranno delimitate chiaramente. Il movimento dei mezzi e lo stoccaggio dei materiali saranno il più possibile limitati, non sarà in alcun modo danneggiata la vegetazione circostante, l'area di cantiere sarà circoscritta allo spazio di manovra strettamente necessario.
- Saranno impiegati mezzi ed attrezzature il più possibile idonei a minimizzare l'impatto ambientale, ivi compreso quello acustico. Le emissioni sonore saranno essere contenute in modo da garantire il rispetto del limite massimo del livello sonoro equivalente (LeqA) previsto dalla vigente normativa per la classe I (Aree particolarmente protette) di destinazione d'uso del territorio*.
- Saranno adottati tutti gli accorgimenti per evitare la diffusione di specie esotiche invasive, come ad esempio la pulizia dei mezzi di cantiere prima di accedere all'area*.
- La capacità di drenaggio dei muretti a secco a valle dell'intervento sarà comunque garantita
- Il ripristino totale dei muri crollati sarà effettuato mantenendo la tipologia e le dimensioni originarie.
- I materiali di riempimento degli spazi liberi del muro saranno costituiti esclusivamente da pietrame di ridotte dimensioni.
- Le operazioni di ripristino dei muri a secco saranno condotte senza l'ausilio di mezzi meccanici ed esclusivamente con strumenti manuali.
- La vegetazione ormai consolidata sulla traiettoria del muro o di fianco ad esso non sarà essere eliminata. Le specie arboree potranno esclusivamente essere spalcate per consentire agli operai di lavorare al ripristino del muro. Quelle arbustive e sarmentose (ad es.: biancospino, caprifoglio, prugnolo), presenti sui lati, potranno solo essere contenute mediante taglio raso dei polloni con diametro inferiore a 3 cm, lasciando almeno tre-cinque polloni per pianta. Gli alberelli di perastro (*Pyrus mygdaliformis*) e mandorlo di Webb (*Prunus webbii*) saranno salvaguardati e moderatamente potati solo se interferiscono con i lavori.
- Ogni trenta metri saranno realizzati cunicoli a livello del terreno per permettere il passaggio dei piccoli animali. Tali passaggi, da assimilarsi a quelli per il passaggio dell'acqua, avranno dimensione minima di circa 30x30 cm
- Oppure
- Saranno creati ogni 100 m varchi che interrompono la continuità della barriera pietrosa per permettere il



**REGIONE
PUGLIA**

- passaggio dei piccoli animali
- Il materiale per il ripristino dei muri a secco non proverrà dalle antiche specchie o dai cumuli sui quali si è affermata vegetazione arborea ed arbustiva spontanea. Sarà utilizzato il materiale proveniente dai crolli o presente in modo spaiato in luoghi limitrofi al sito d'intervento emerso a seguito di ordinarie lavorazioni del terreno.
 - Non sarà effettuato il taglio di alberi in cui sia accertata la presenza di nidi e dormitori di specie di interesse comunitario; non saranno distrutti o danneggiati intenzionalmente nidi e ricoveri di uccelli, rettili e mammiferi.
 - Eventuali azioni di pulizia di piante spontanee erbacee consisteranno nello sfalcio manuale della vegetazione sulle superfici strettamente necessarie all'esecuzione dell'intervento. Non saranno eradicata e/o trascinate piante spontanee erbacee.
 - Al termine delle attività sarà garantito il ripristino dello stato dei luoghi (di deposito temporaneo di stoccaggio dei materiali, nonché di ogni altra area che risultasse modificata a seguito dell'esecuzione dei lavori) con rimozione dei rifiuti prodotti e di quelli presenti nell'area, senza l'ausilio di mezzi meccanici.
 - Non saranno eliminati terrazzamenti esistenti, delimitati a valle da muretto a secco

Sez. 3 - DESCRIZIONE DEL PROGETTO/INTERVENTO/ATTIVITA'

(n.b.: nel caso fare direttamente riferimento agli elaborati e la documentazione presentati dal proponente)

SI FA RIFERIMENTO ALLA DOCUMENTAZIONE
PRESENTATA DAL PROPONENTE

**Sez. 4 - DOCUMENTAZIONE: ALLEGATI TECNICI E CARTOGRAFICI A SCALA ADEGUATA
(barrare solo i documenti disponibili eventualmente allegati alla proposta)**

- File vettoriali/shape della localizzazione dell'P/P/P/I/A
- Carta zonizzazione di PGT
- Relazione di progetto
- Planimetria di progetto e delle eventuali aree di cantiere
- Ortofoto con localizzazione delle aree di P/I/A e eventuali aree di cantiere
- Documentazione fotografica ante operam

- Eventuali studi ambientali disponibili
- Altri elaborati tecnici:
- Altri elaborati tecnici:
- Altri elaborati tecnici:
- Altro:
- Altro:

Sez. 5 - INFORMATIVA SUL TRATTAMENTO DEI DATI PERSONALI

Dichiara di aver preso visione dell'informativa relativa al trattamento dei dati personali pubblicata sul sito internet dell'Amministrazione destinataria, titolare del trattamento delle informazioni trasmesse all'atto della presentazione dell'istanza

Sez. 6



REGIONE
PUGLIA

Firme		Luogo e data	
Proponente: 		SAN GIOVANNI ROTONDO, 20/10/2023	
Tecnico: 		SAN GIOVANNI ROTONDO, 20/10/2023	
Esito della verifica			
<input checked="" type="checkbox"/> ESITO POSITIVO La verifica di corrispondenza si conclude positivamente in quanto l'autorità competente ha verificato che l'intervento è conforme a quanto stabilito nell'atto di preavalutazione regionale e che ne rispetta condizioni ed eccezioni.		<input type="checkbox"/> ESITO NEGATIVO La verifica di corrispondenza si conclude negativamente in quanto l'autorità competente ha verificato che l'intervento non è conforme a quanto stabilito nell'atto di preavalutazione regionale ovvero che non ne rispetta condizioni ed eccezioni. L'intervento non può essere realizzato senza previa valutazione appropriata.	
		<input type="checkbox"/> ARCHIVIAZIONE ISTANZA (motivata da carenze documentali/mancate integrazioni oppure da altre motivazioni di carattere amministrativo) Specificare le sezioni carenti:	
Ufficio / Struttura competente:	Valutatore	Firma	Luogo e data
		 Laura Zatta 27.10.2023 07:24:29 GMT+01:00	